

❖ Dorfregion "MeGa Geest Mitte"

Aspen - Brest - Essel - Kutenholz - Mulsum - Reith -
Wohlerst

6. Arbeitskreissitzung

am 24. November 2016 im Heimathus "Op der Heidloh"
in Kutenholz

- ❖ Aktuelles aus der Dorfregion
- ❖ Die Landwirtschaft in der Dorfregion
- ❖ Sonstiges und Ausblick 2017

Die Landwirtschaft in der Dorfregion

Der heutige Leitfaden

1. Aufgabenstellung und Datengrundlage
2. Situation und Strukturwandel im landwirtschaftlichen Sektor der Dorfregion
3. Entwicklungstendenzen im landwirtschaftlichen Sektor mit Handlungsempfehlungen

Dorfregion “MeGa Geest Mitte”

Die Landwirtschaft in der Dorfregion

Relikt oder bestimmender Bestandteil der Dörfer in der Zukunft?



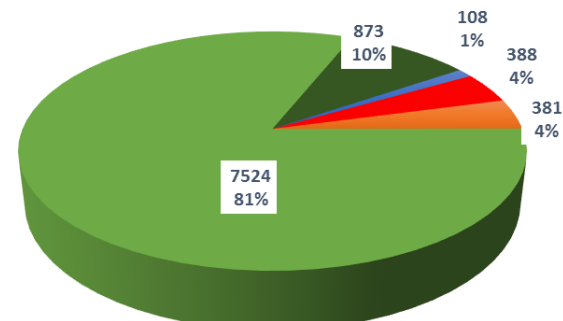
Dorfregion "MeGa Geest Mitte"

Die Landwirtschaft in der Dorfregion

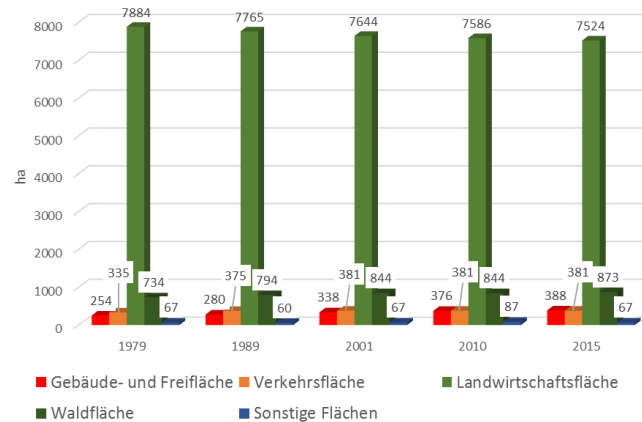
Aufgabenstellung und Datengrundlage



Katasterfläche 2015 in ha und Prozent



Katasterflächenentwicklung 1979-2015



Dorfregion "MeGa Geest Mitte"

Die Landwirtschaft in der Dorfregion

Aufgabenstellung und Datengrundlage

VARITRON 470 – Variabilität in einer Maschine

Seit mehr als 40 Jahren baut Grimme selbstfahrende Erntemaschinen für die Kurlandregion. Der neue VARITRON 470 führt diese Tradition fort und setzt neue Maßstäbe bei Leistung, Verbrauch und Variabilität. Entstanden ist ein modulares

Konzept für die Ernte von vier Reihen. In diesem Konzept können verschiedene Treibregime passend zu den individuellen Erntebedingungen kombiniert werden. Gurtbandaufwerk oder großvolumige Bereifung an der Hinterachse

sorgen für Bodenschonung und Traktion in widrigen Bedingungen. Der 490 PS starke Mercedes-Benz Motor in Verbindung mit der übersichtlichen Kabine begleiten Sie souverän durch lange Arbeitstage.

Strukturwandel!



Die Landwirtschaft in der Dorfregion

Aufgabenstellung und Datengrundlagen

- Statistiken (LSN)
- Quellen aus dem Internet
- Schlüsselpersonengespräch am 13. Oktober 2016 in Aspe

Dorfregion "MeGa Geest Mitte"

Die Landwirtschaft in der Dorfregion



Legende:

-  Plangebiet
-  Vergrößerung eines Kartenausschnitts
- Landwirtschaftlicher Betrieb:**
 -  im Haupterwerb
 -  im Nebenerwerb
-  Schwerpunktmaßnahmen „ländlicher Wegebau“

Karte „Landwirtschaft“

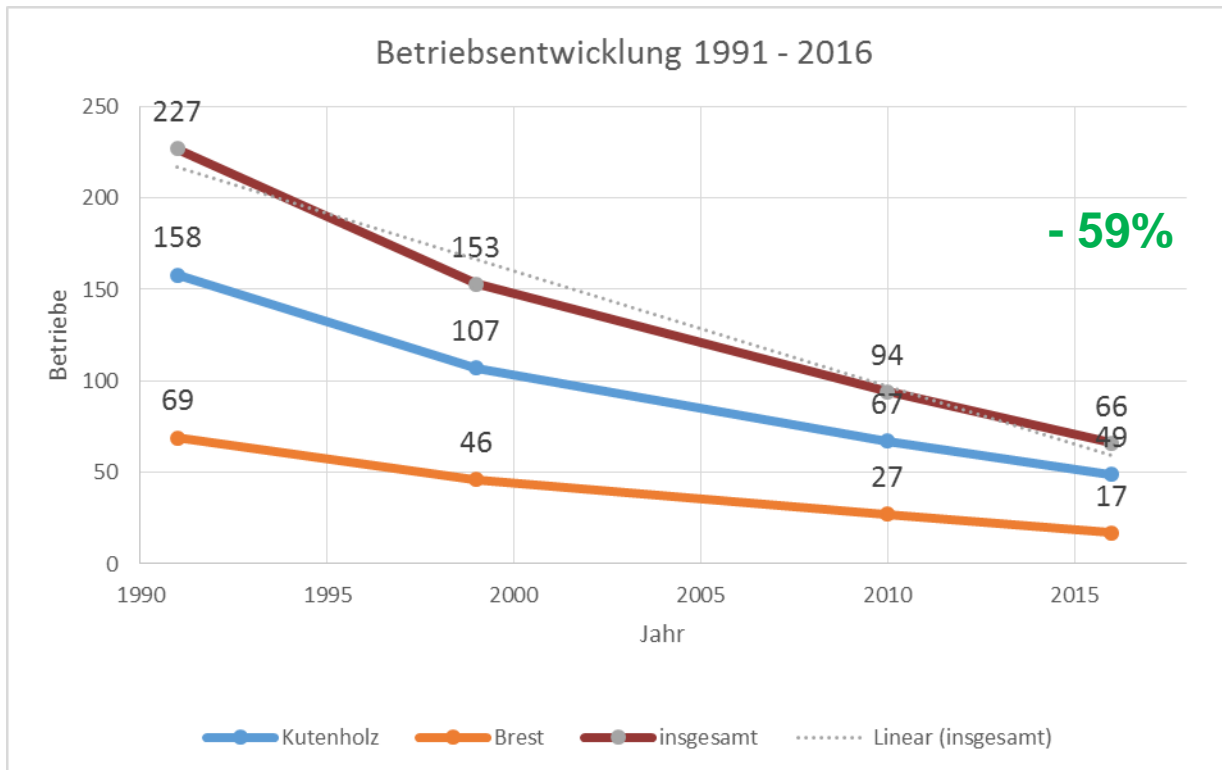
Gemeinde Kutenholz und Gemeinde Brest, mit den Gemeindeteilen Essen, Aspe, Mulsum, Reith, Wohlerst



Dorfregion „Mega Geest Mitte“
ILE Region Moorexpress Stader Geest

Die Landwirtschaft in der Dorfregion

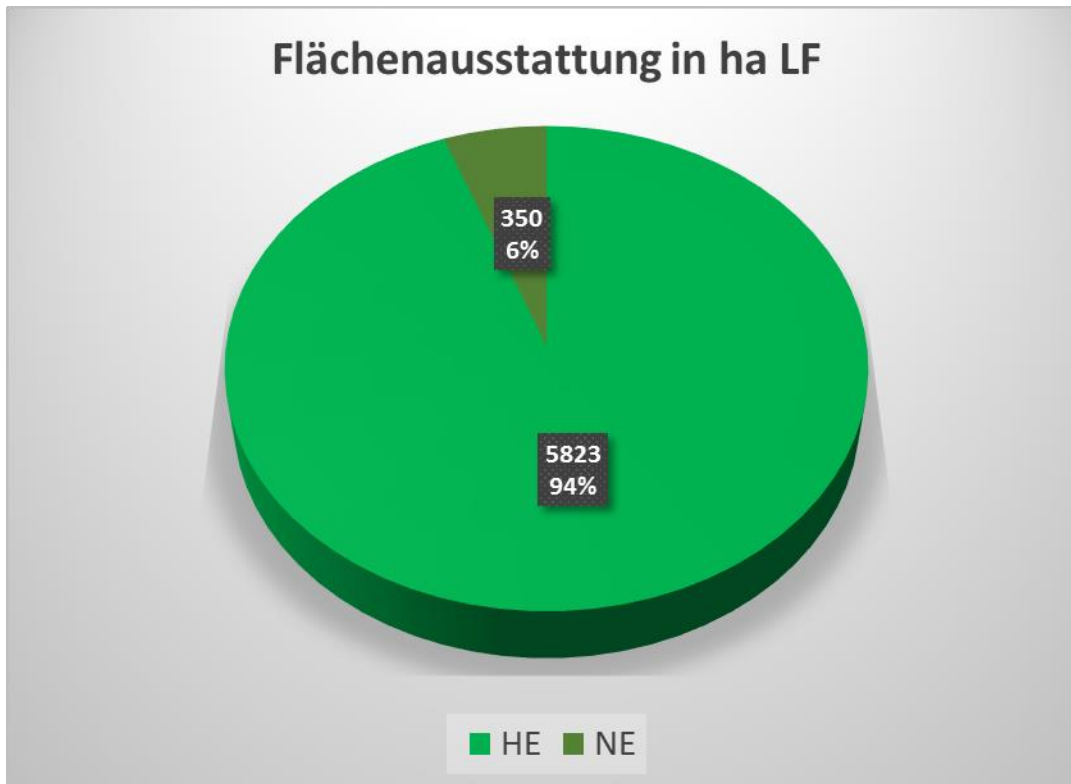
Situation und Strukturwandel im landwirtschaftlichen Sektor der Dorfregion



Anekdote:
1937 438
1970 323
Betriebe!

Die Landwirtschaft in der Dorfregion

Situation und Strukturwandel im landwirtschaftlichen Sektor der Dorfregion



Insgesamt 6.173 ha LF

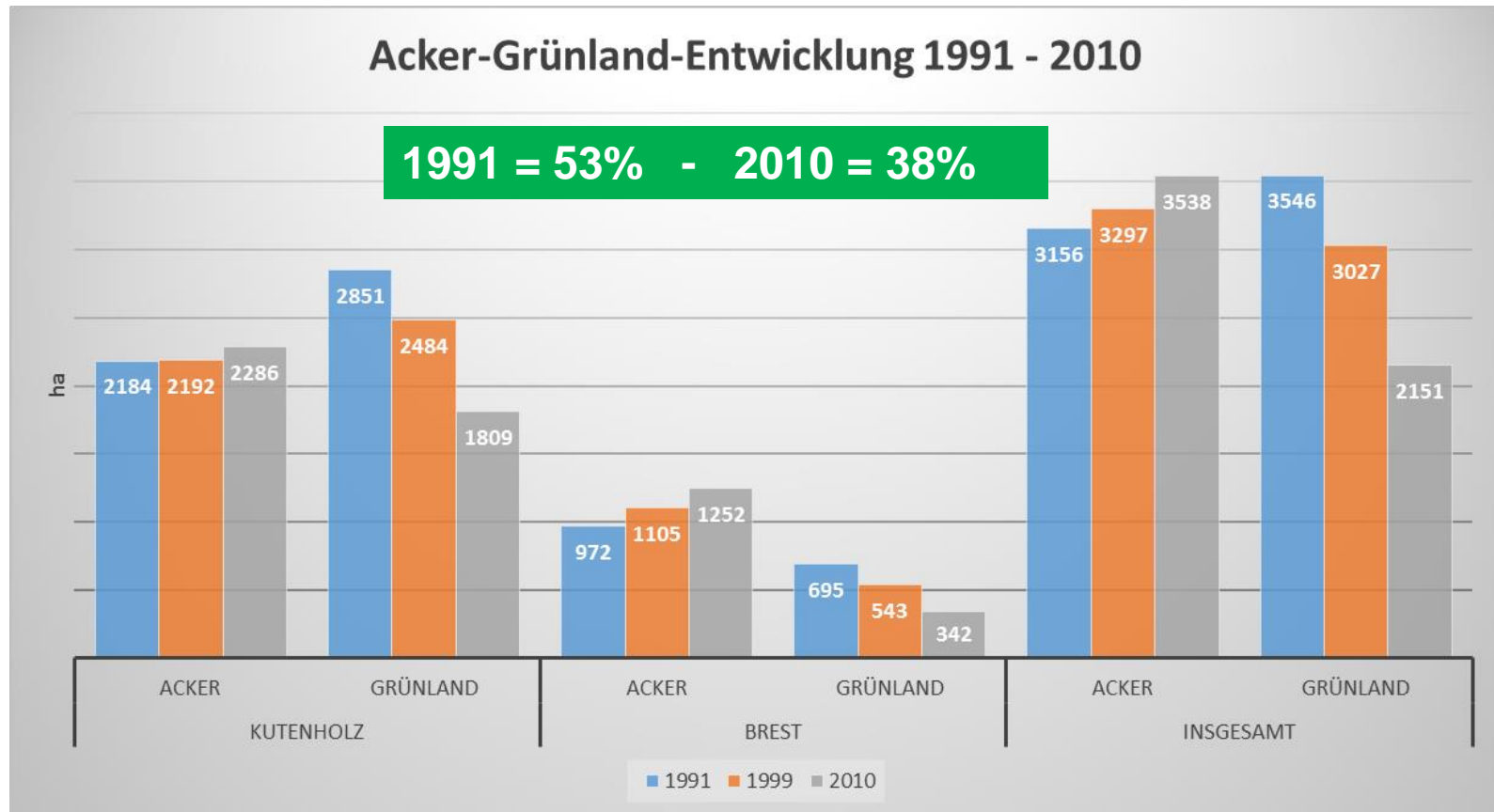
HE Ø 116 ha

NE Ø 27 ha

Dorfregion "MeGa Geest Mitte"

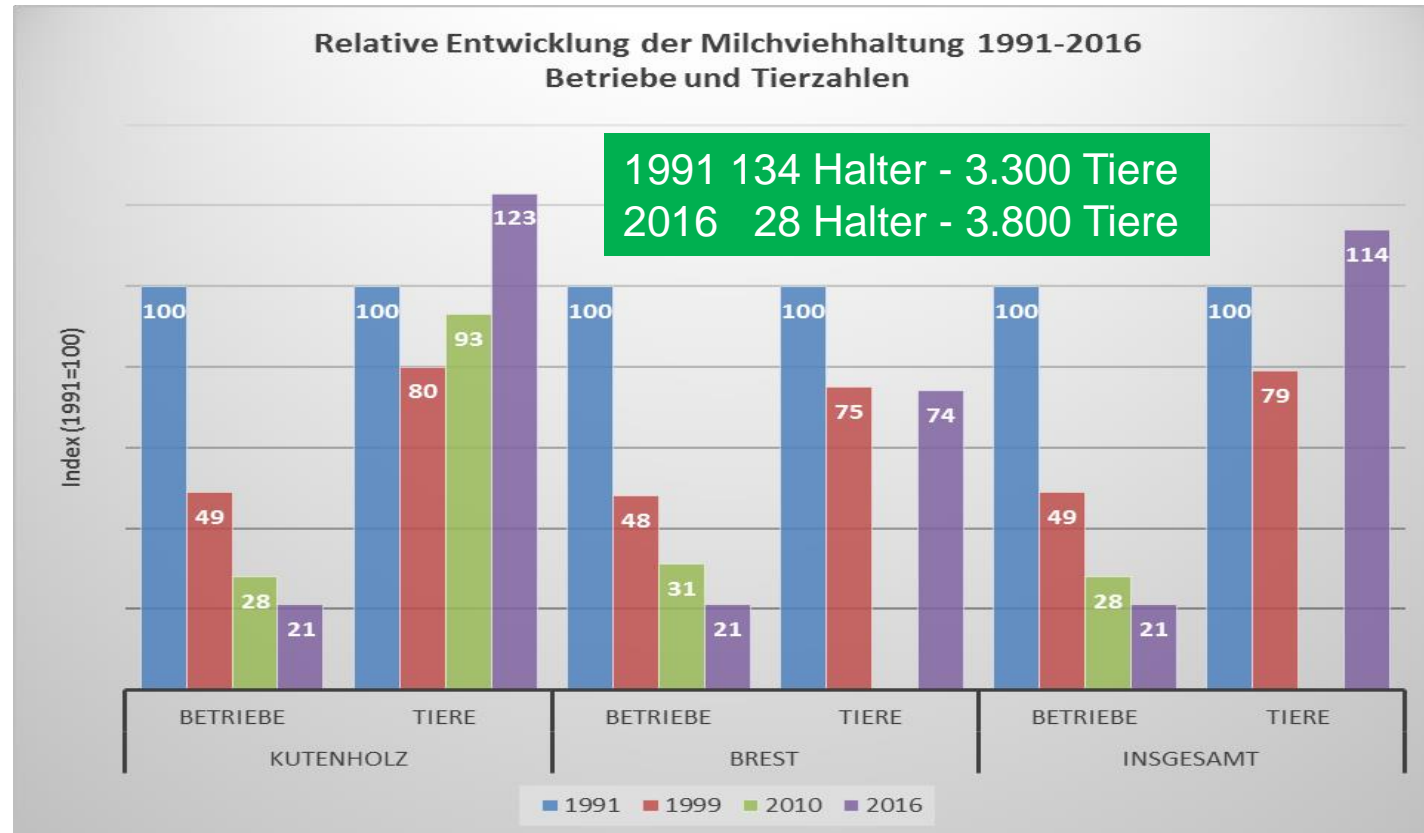
Die Landwirtschaft in der Dorfregion

Situation und Strukturwandel im landwirtschaftlichen Sektor der Dorfregion



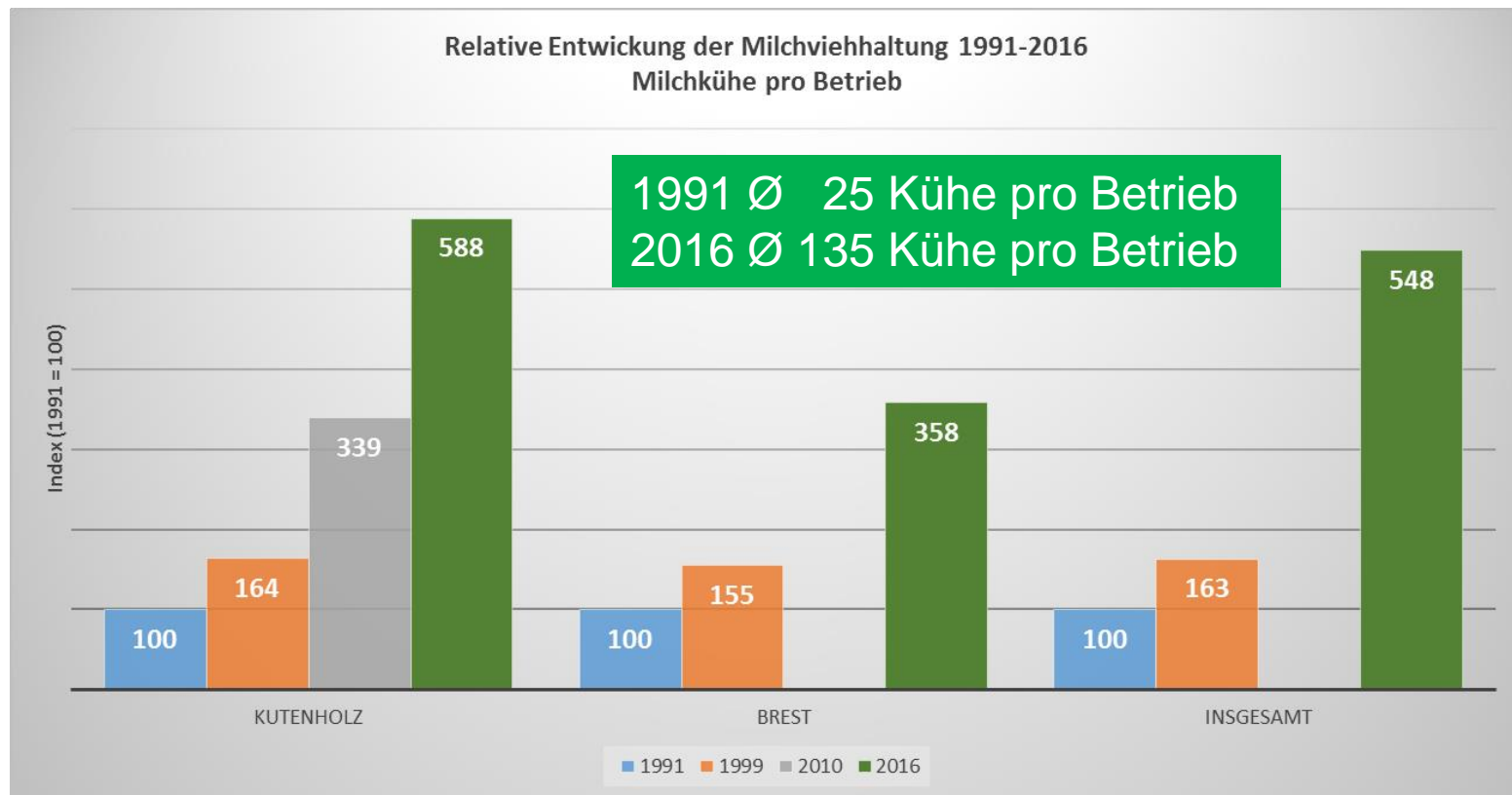
Die Landwirtschaft in der Dorfregion

Situation und Strukturwandel im landwirtschaftlichen Sektor der Dorfregion



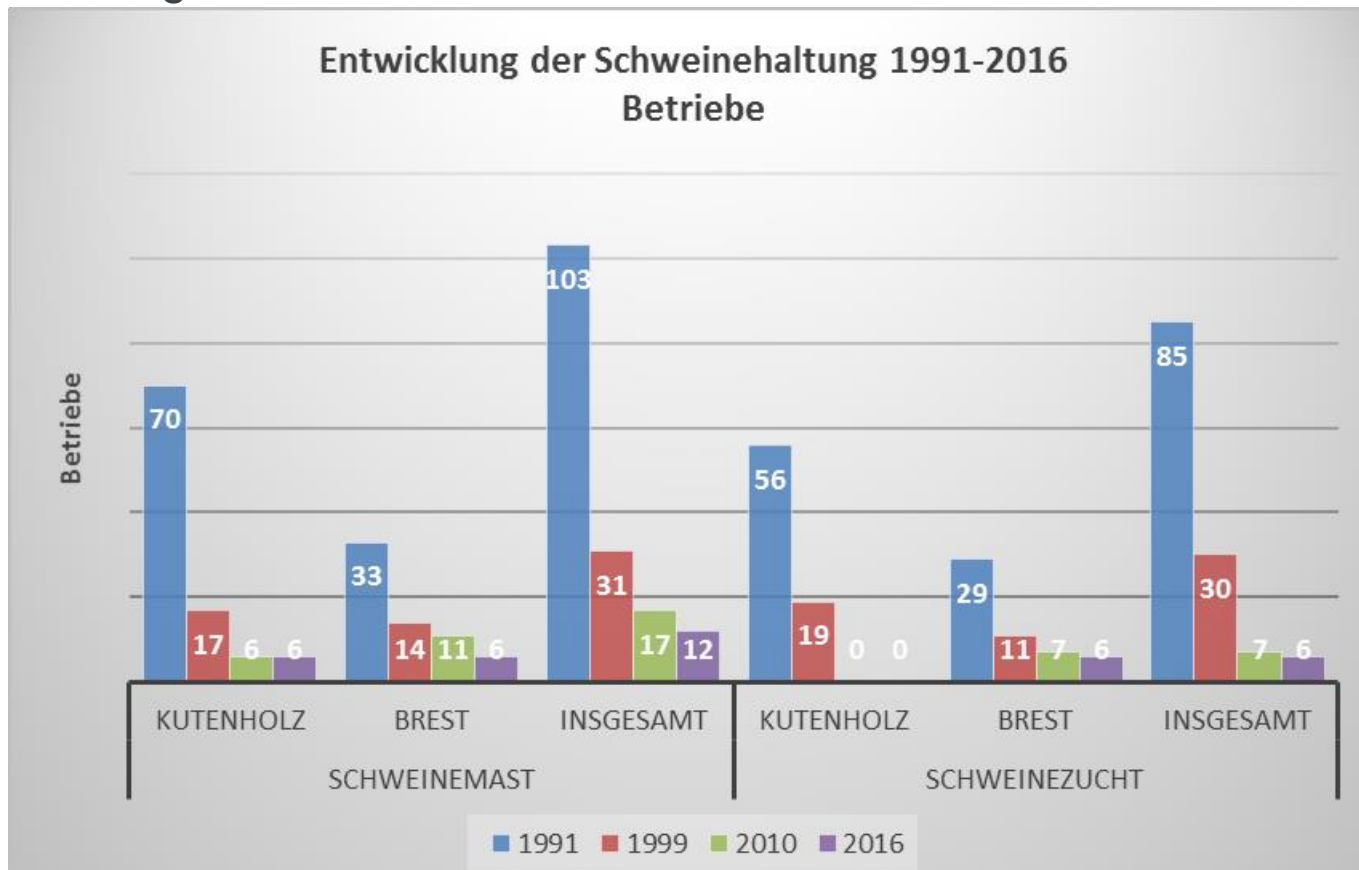
Die Landwirtschaft in der Dorfregion

Situation und Strukturwandel im landwirtschaftlichen Sektor der Dorfregion



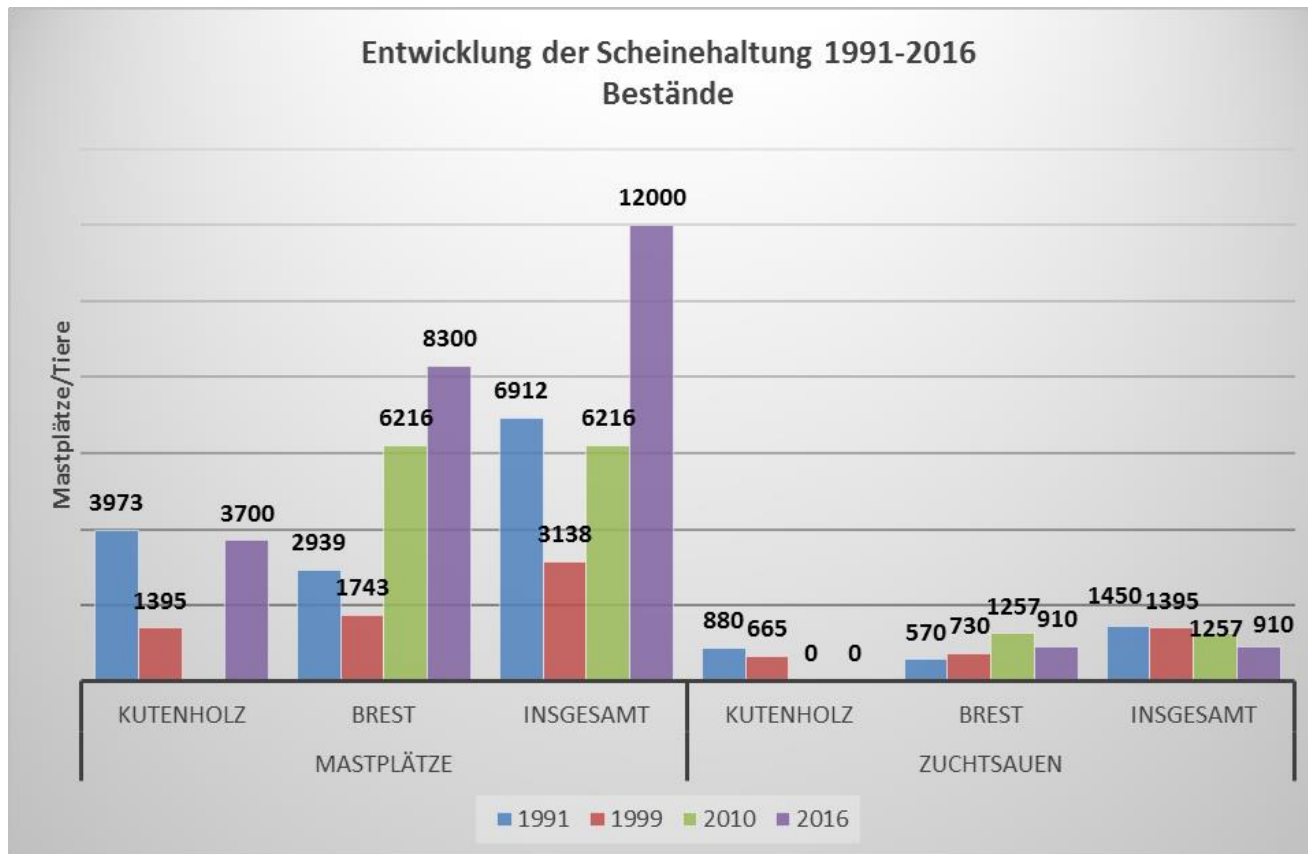
Die Landwirtschaft in der Dorfregion

Situation und Strukturwandel im landwirtschaftlichen Sektor der Dorfregion



Die Landwirtschaft in der Dorfregion

Situation und Strukturwandel im landwirtschaftlichen Sektor der Dorfregion



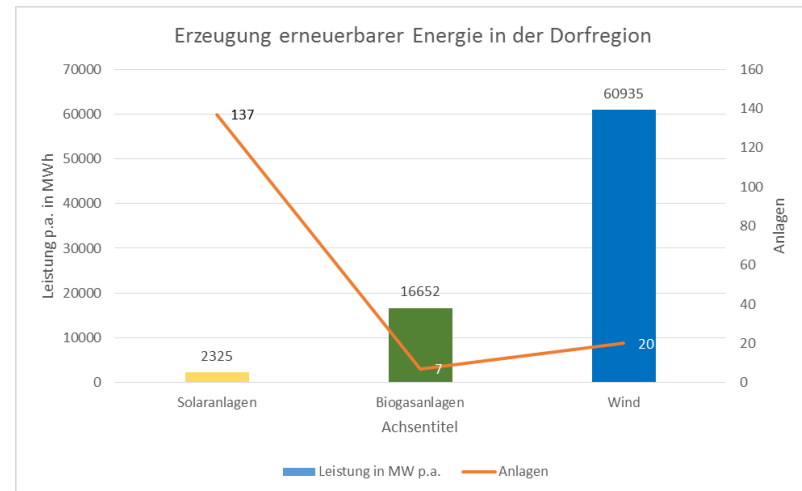
Dorfregion “MeGa Geest Mitte”

Die Landwirtschaft in der Dorfregion

Situation und Strukturwandel im landwirtschaftlichen Sektor der Dorfregion

Landwirt – Energiewirt

4 Biogasanlagen, davon 2 mit externem Wärmekonzept
1 Hackschnitzelanlage mit externem Wärmekonzept



Die Landwirtschaft in der Dorfregion

Situation und Strukturwandel im landwirtschaftlichen Sektor der Dorfregion

Physische Agrarstruktur

- Keine Informationen über Besitzersplitterung
- Problematische Wegeabschnitte



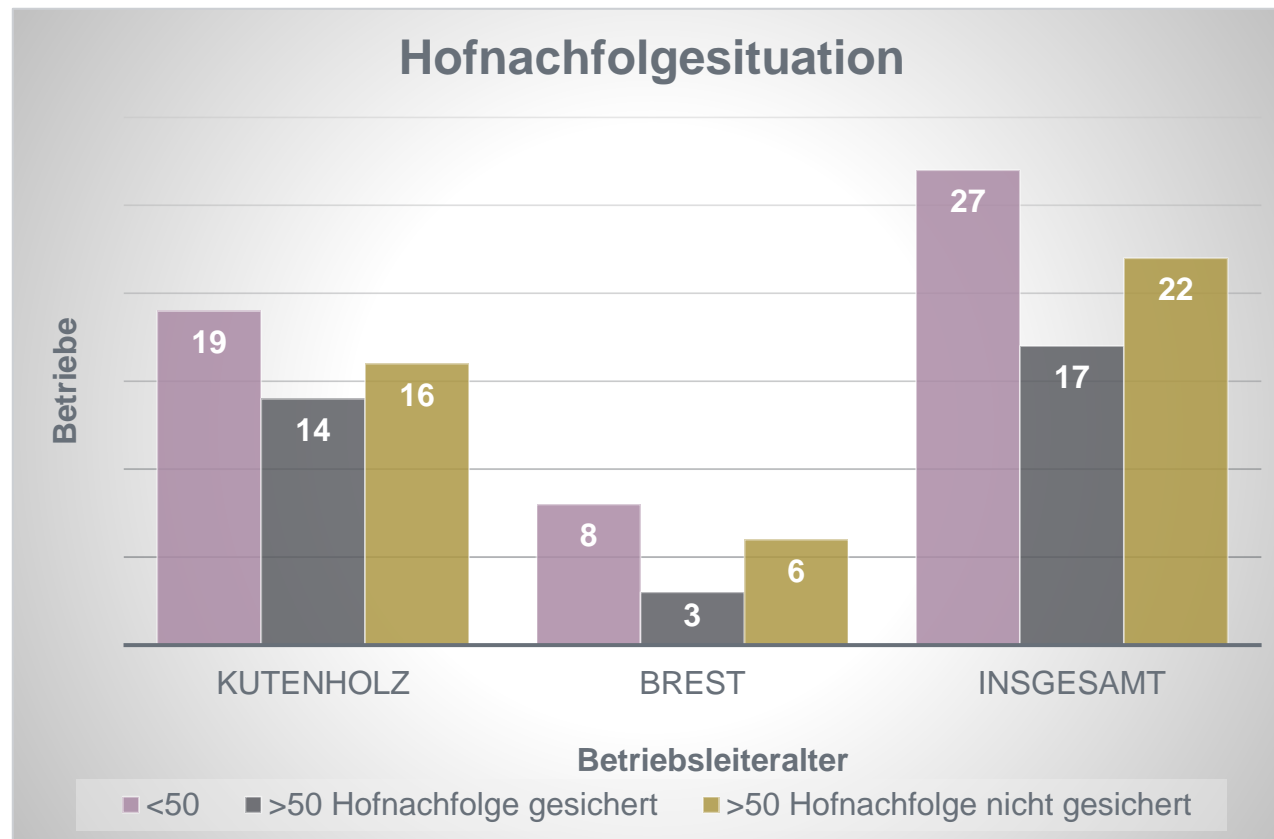
Die Landwirtschaft in der Dorfregion

Entwicklungstendenzen in der Landwirtschaft in der Dorfregion

- Personelle Rahmenbedingungen und Kontinuität
- Wirtschaftliche Situation und Rahmenbedingungen
- Lokale und regionale Einflussfaktoren

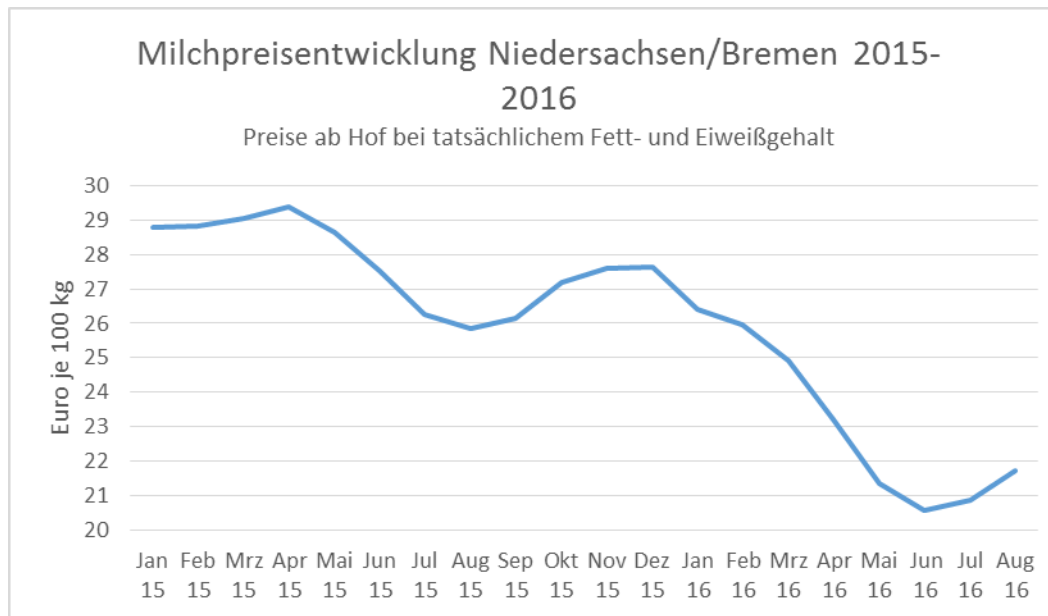
Die Landwirtschaft in der Dorfregion

Entwicklungstendenzen in der Landwirtschaft in der Dorfregion – Personelle Kontinuität



Die Landwirtschaft in der Dorfregion

Entwicklungstendenzen in der Landwirtschaft in der Dorfregion – Wirtschaftliche Rahmenbedingungen



Die Landwirtschaft in der Dorfregion

Entwicklungstendenzen in der Landwirtschaft in der Dorfregion – Lokale und regionale Einflussfaktoren

- Straßen und Wege / Ländlicher Wegebau
- Landwirtschaft und Naturschutz
- Landwirtschaft und Tourismus/Naherholung
- Bausubstanz
- Landwirtschaft und Dorf



Sonstiges und Ausblick 2017

Maßnahmenvorbereitung 2017

- ❖ Moorinformationszentrum Mulsum
- ❖ Ortsmitte Reith
- ❖ Entwurf DE-Plan Februar 2017