



Satzung der Samtgemeinde Fredenbeck zur Übertragung der Abwasserbeseitigungspflicht auf die Nutzungsberechtigten von Grundstücken

**vom 3.11.1998 mit der Änderung durch die 1. Änderungssatzung vom 31.03.2003
und der 2. Änderungssatzung vom 15.02.2010**

Aufgrund der §§ 6 und 40 der Nds. Gemeindeordnung in der Fassung vom 22.06.1982 (Nds. GVBl. Seite 229), zuletzt geändert durch Gesetz vom 22.08.1996 (Nds. GVBl. S. 382), in Verbindung mit § 149 des Nds. Wassergesetzes in der Fassung vom 28.03.1998 (Nds. GVBl. Seite 347), hat der Rat der Samtgemeinde Fredenbeck in seiner Sitzung am 3.11.1998 folgende Satzung beschlossen.

§ 1

Abwasserbeseitigungspflicht der Nutzungsberechtigten

In den Ortsteilen Aspe, Deinste, Essel, Fredenbeck, Helmste, Kutenholz, Mulsum, Schwinge und Wedel haben die Nutzungsberechtigten der Grundstücke in den in der Anlage aufgeführten Straßen (nebst Pläne) häusliches Abwasser durch Kleinkläranlagen zu beseitigen. Die Abwasserbeseitigungspflicht obliegt mit Ausnahme der Beseitigung des in Kleinkläranlagen anfallenden Fäkalschlammes den Nutzungsberechtigten.

Die Anlagen (aufgeführte Gebiete nebst Pläne) sind Bestandteil der Satzung.

§ 2

Gewässereinleitung

- (1) Das geklärte Abwasser aus den Kleinkläranlagen kann den vorhandenen offenen und geschlossenen Grabensystemen zugeführt werden.

Wo vorstehende Möglichkeit nicht gegeben ist, kann das gereinigte Abwasser auf den Grundstücken versickert werden.

- a) Für die Einleitung des Abwassers in das Grundwasser oder in ein oberirdisches Gewässer ist vom Nutzungsberechtigten über die Samtgemeinde Fredenbeck beim Landkreis Stade als zuständige Wasserbehörde eine wasserrechtliche Erlaubnis zu beantragen.

§ 3

Befreiung vom Anschluss- und Benutzungszwang

Hat der Nutzungsberechtigte eines Grundstücks während der Geltungsdauer dieser Satzung eine Kleinkläranlage entsprechend den allgemein anerkannten Regeln der Technik satzungsgemäß errichtet, so darf die Samtgemeinde Fredenbeck ihn auf die Dauer von 15 Jahren, beginnend mit der Errichtung der Kleinkläranlage, nicht zum Anschluss an die öffentliche Abwasseranlage und zu deren Benutzung verpflichten, es sei denn, seine wasserrechtliche Erlaubnis im Sinne des vorgenannten § 2 Abs. 2 ist erloschen.

Die Abwasserbeseitigungspflicht kann aufgehoben werden, sofern auf Antrag des Grundstückseigentümers ein Anschluss an die zentralen Abwasserbeseitigungsanlagen hergestellt wird.

§ 4
Inkrafttreten

Satzung:	1.01.1999
1. Änderung:	1.05.2003
2. Änderung:	1.12.2010

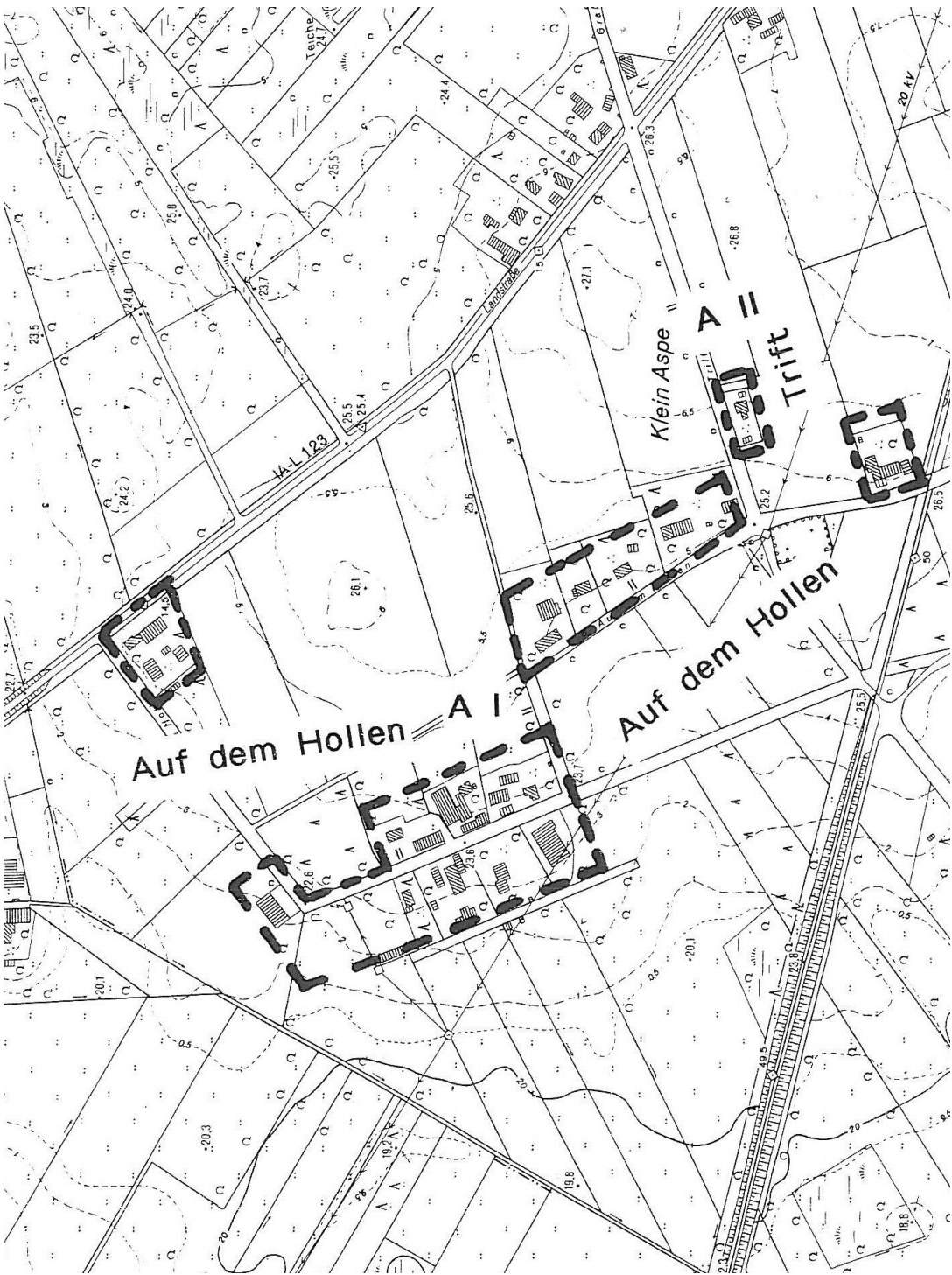
Samtgemeinde Fredenbeck

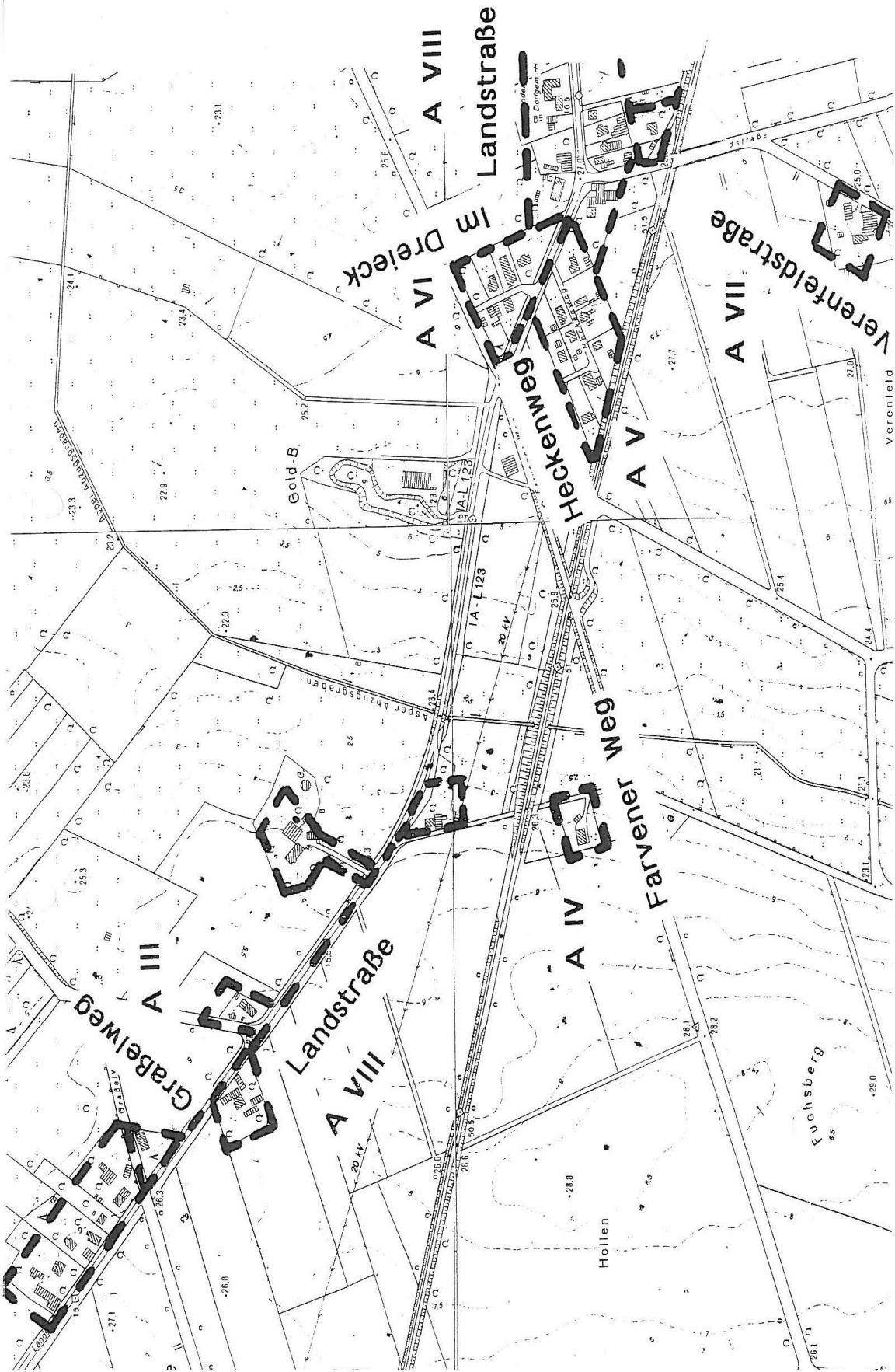
Johann Burfeindt
Samtgemeindebürgermeister

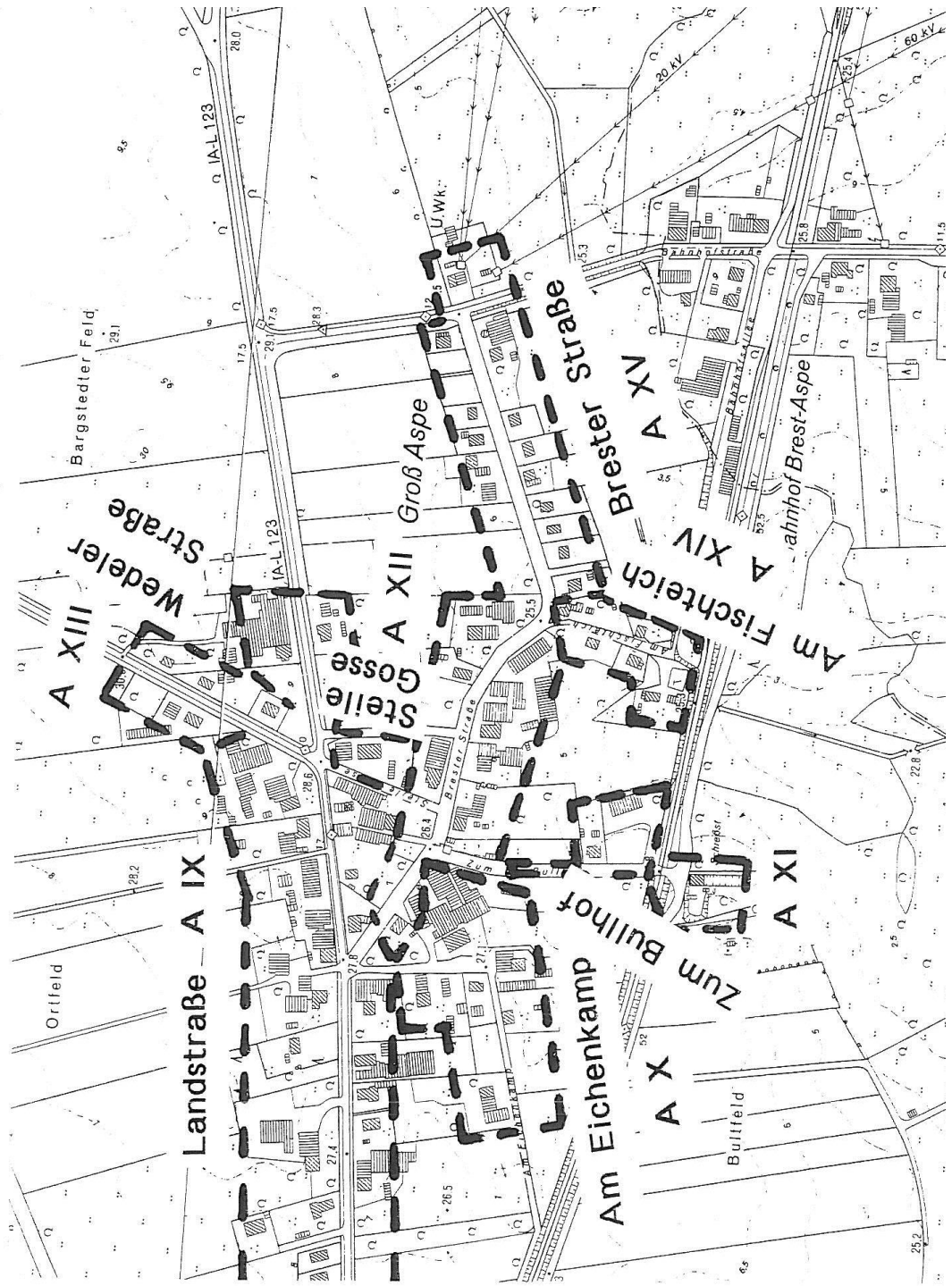
Wilfried Perschke
Samtgemeindedirektor

Gemeinde:	Kutenholz
Ortsteil:	Aspe

Gebiet	Straßen- bezeichnung	Hausnummer
A I	Auf dem Hollen	1, 4, 6, 7, 9, 11, 15, 15A, 17, 19, 25
A II	Trift	2
A III	Graßelweg	2, 2A
A IV	Farvener Weg	2
A V	Heckenweg	1, 2, 3, 4, 5, 6, 7, 9, 11
A VI	Im Dreieck	1, 2, 3, 4, 6, 8
A VII	Verenfeldstraße	1, 4, 6
A VIII	Landstraße	29, 30, 31, 32, 33, 34, 35, 39, 41, 42, 43, 44, 45, 46, 47, 48, 50, 52
A IX	Landstraße	1, 1A, 2, 6, 7, 8, 9, 11, 12, 13, 14, 15, 16, 17, 18, 19, 20, 21, 22, 24, 26, 26A, 28, 28A
A X	Am Eichenkamp	1, 2, 3, 4, 5, 7, 8, 9, 11
A XI	Zum Bullhof	6, 8, 12
A XII	Steile Gosse	
A XIII	Wedeler Straße	1, 2, 3, 4, 5, 6
A XIV	Am Fischteich	1, 3, 4, 6, 8, 9, 10
A XV	Brester Straße	1, 2, 4, 5, 6, 7, 8, 9, 10, 11, 12, 13, 14, 15, 16, 17, 18, 19, 20, 21, 23, 25, 26, 27

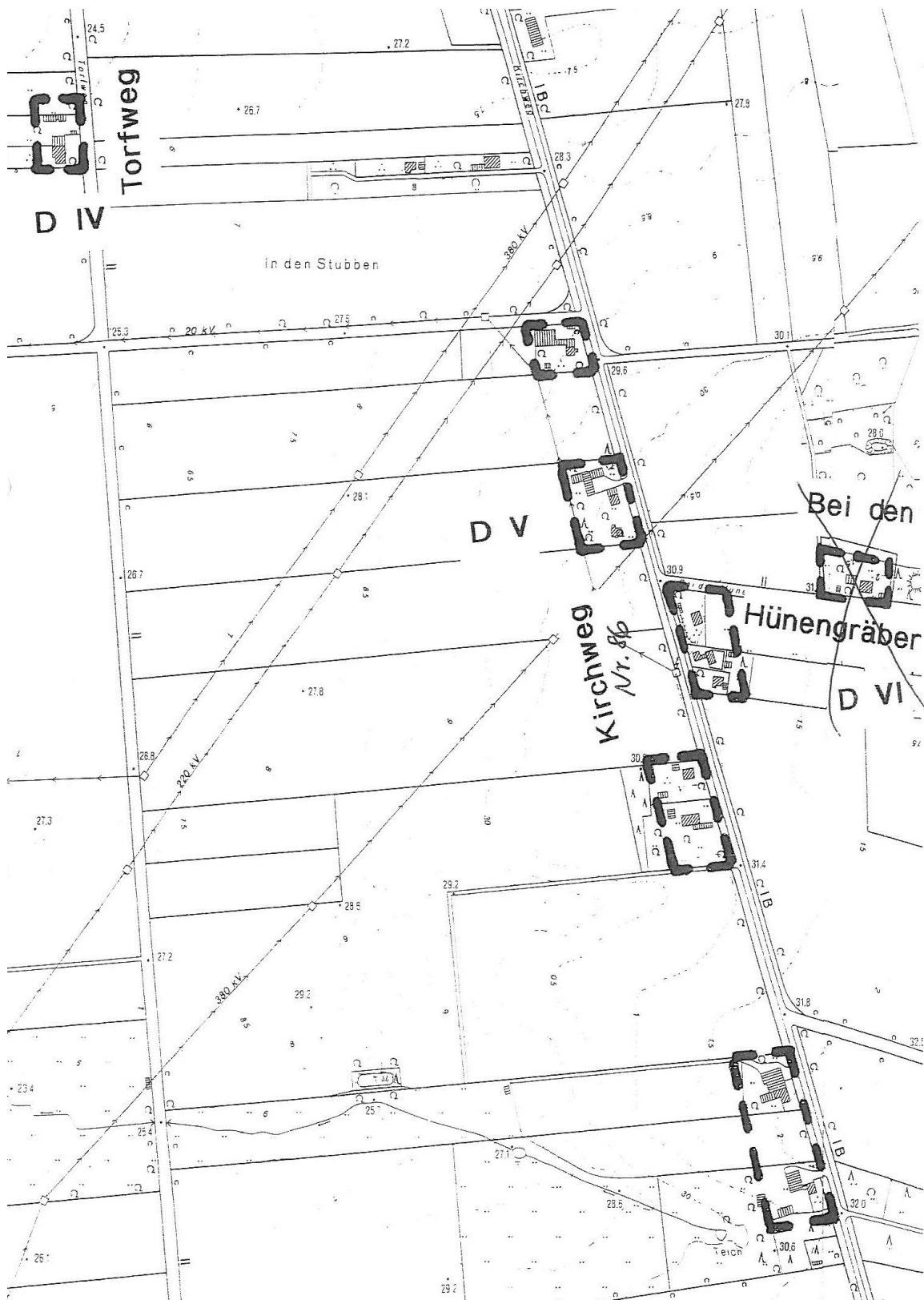


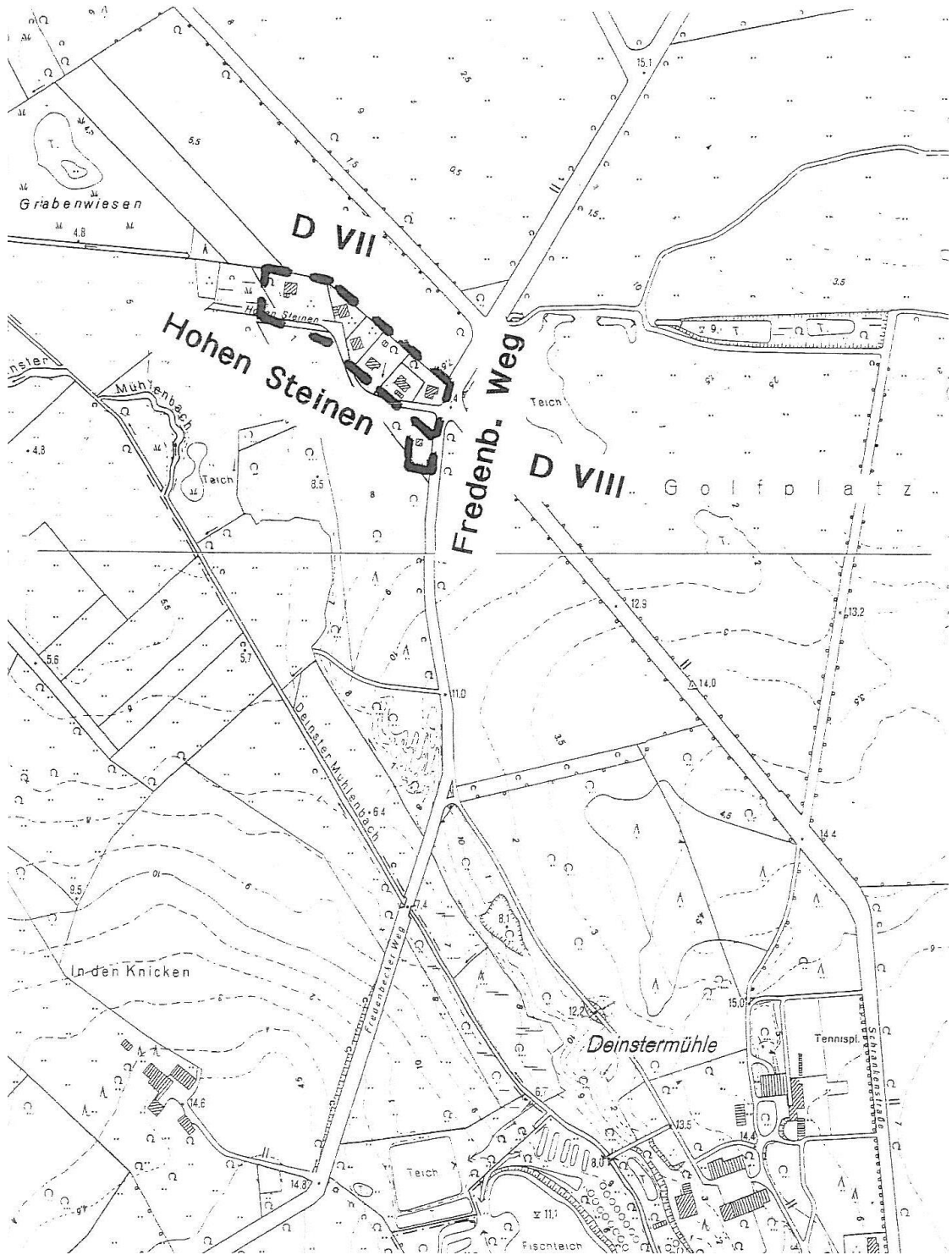


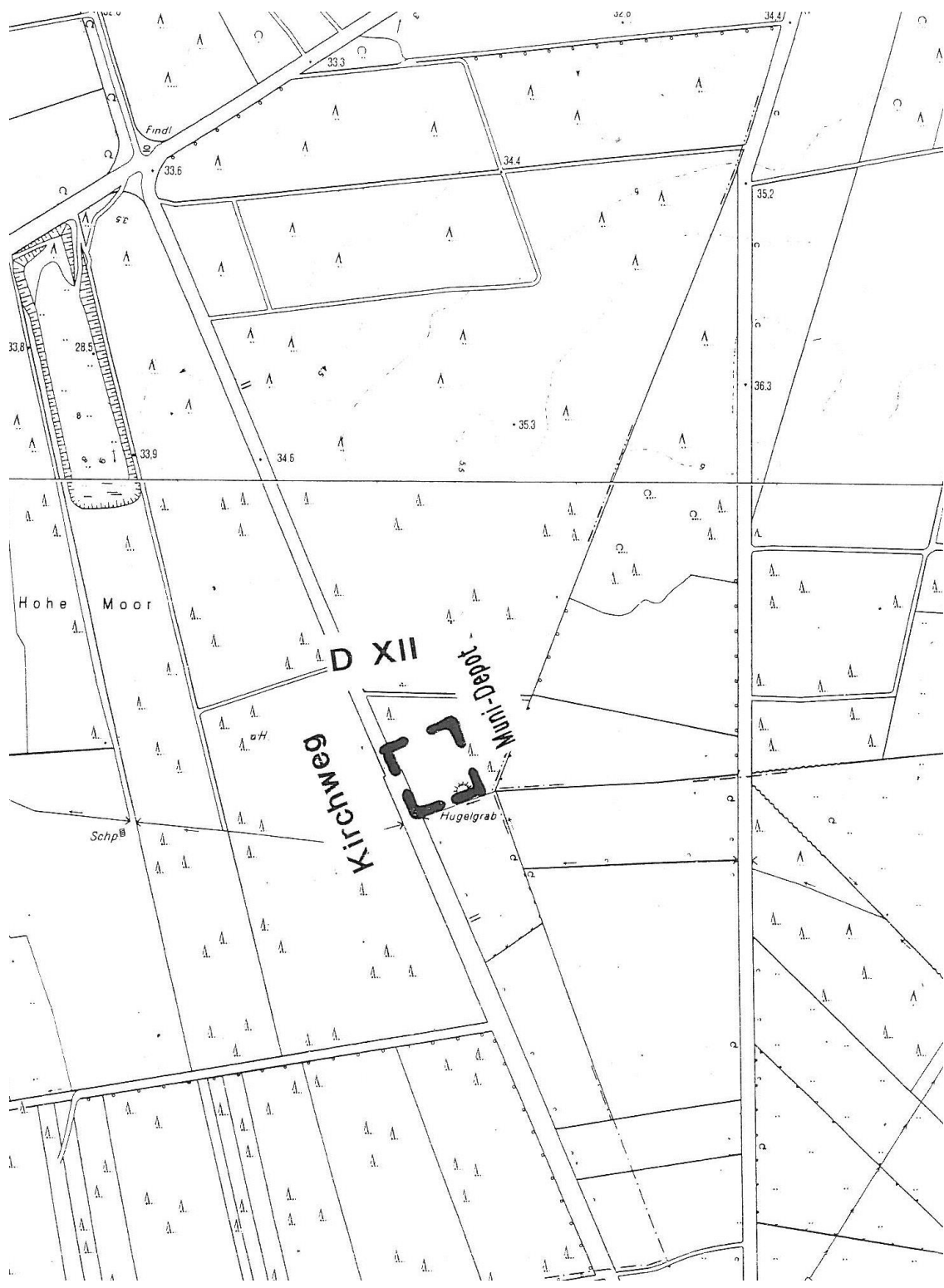


Gemeinde:	Deinste
Ortsteil:	Deinste

Gebiet	Straßen- bezeichnung	Hausnummer
D I	Im Busch	1
D II	Torfweg	2
D IV	Torfweg	1
D V	Kirchweg	86
D VII	Hohensteinen	1, 2, 4, 5, 6
D VIII	Fredenbecker Weg	1, 3
D IX	Fredenbecker Weg	2, 5, 7, 9, 11, 13
D X	Auf dem Hagel	1, 3
D XI	Auf dem Hagel	5, 6, 8, 10, 12, 14, 16, 16A, 18, 20, 22, 24, 26, 28, 30, 32, 34, 36, 38, 40
D XII	Kirchweg	99

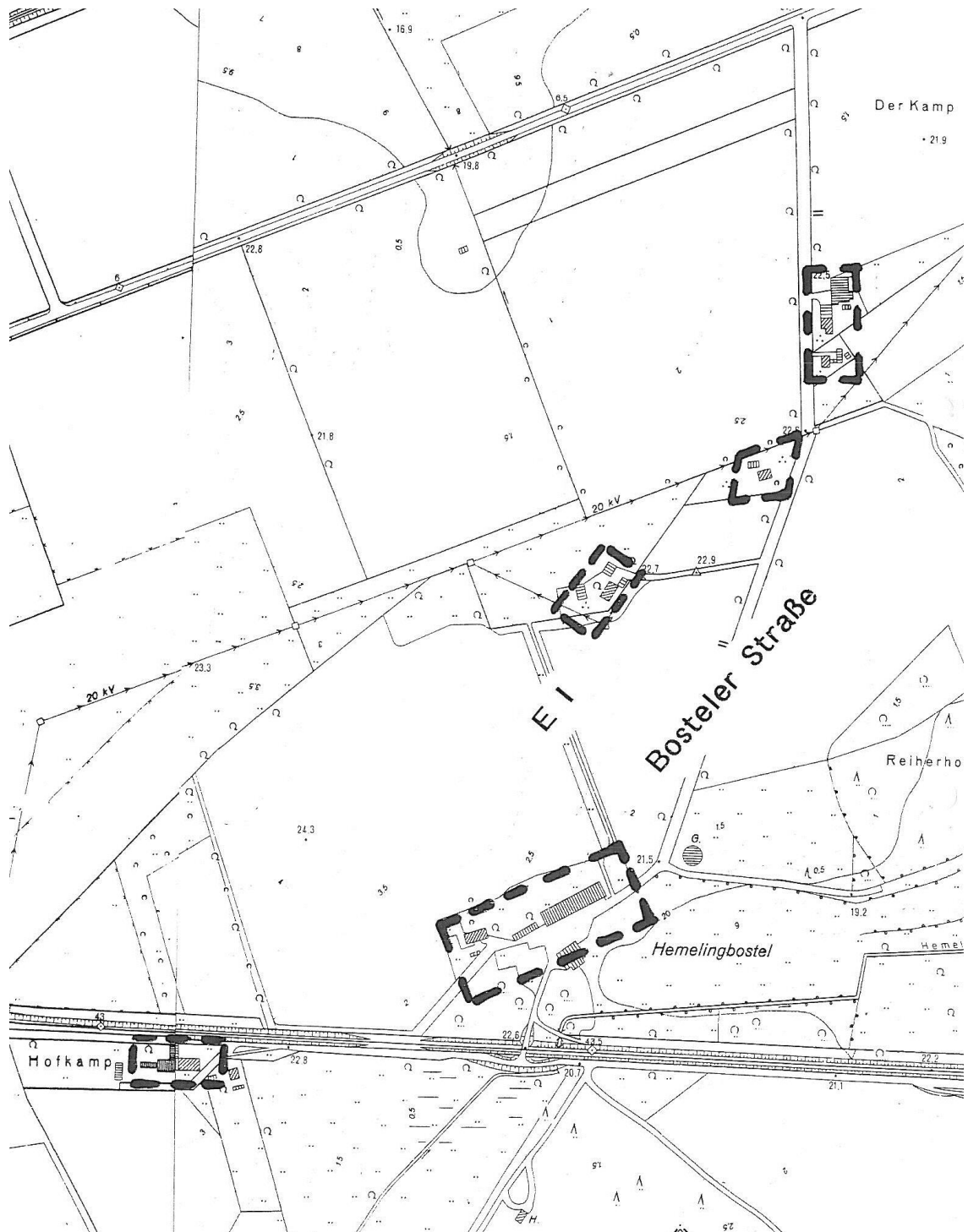


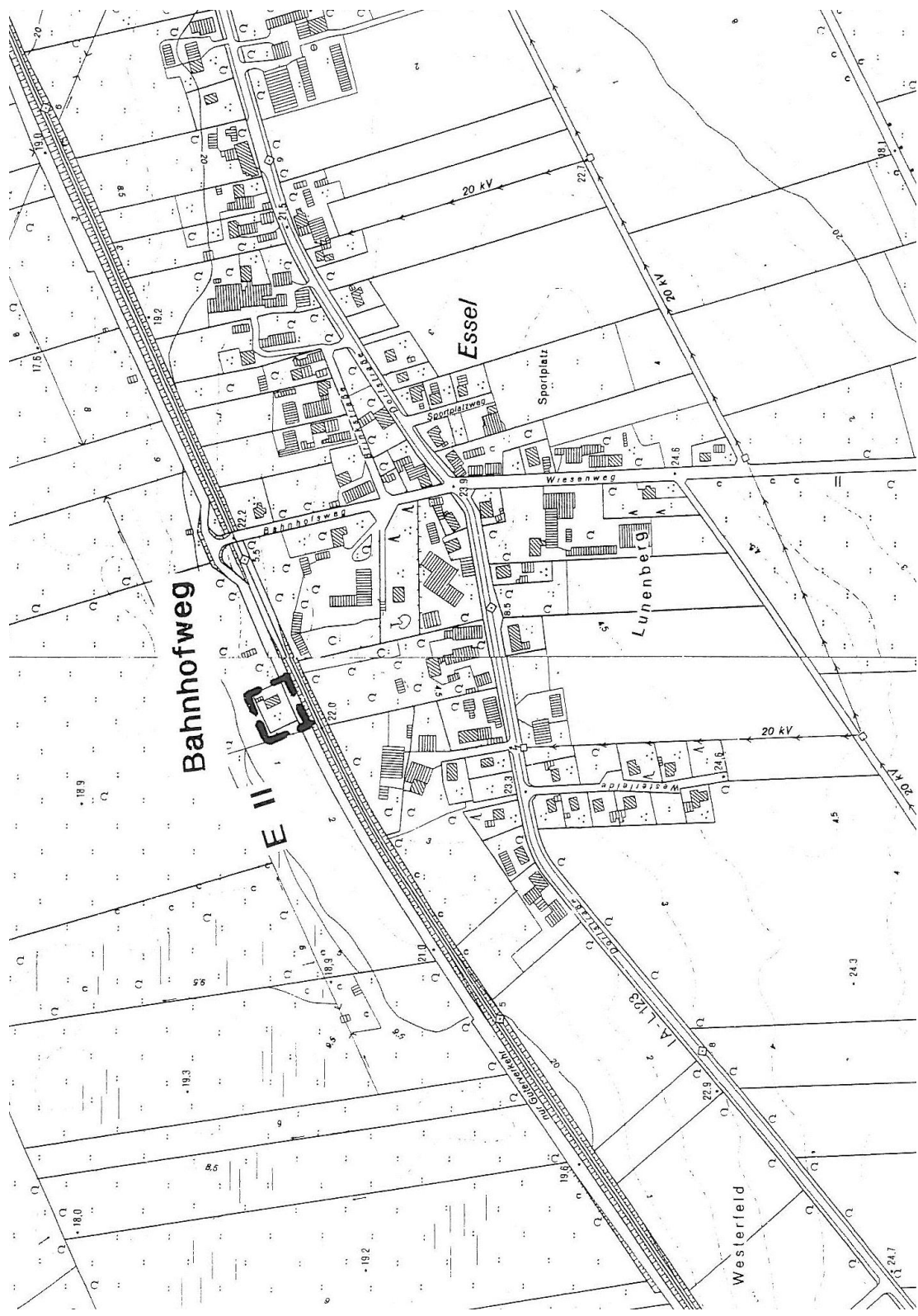




Gemeinde:	Kutenholz
Ortsteil:	Essel

Gebiet	Straßen- bezeichnung	Hausnummer
E I	Bosteler Straße	1, 2, 3, 4, 5, 8, 10, 12, 14
E II	Bahnhofsweg	8

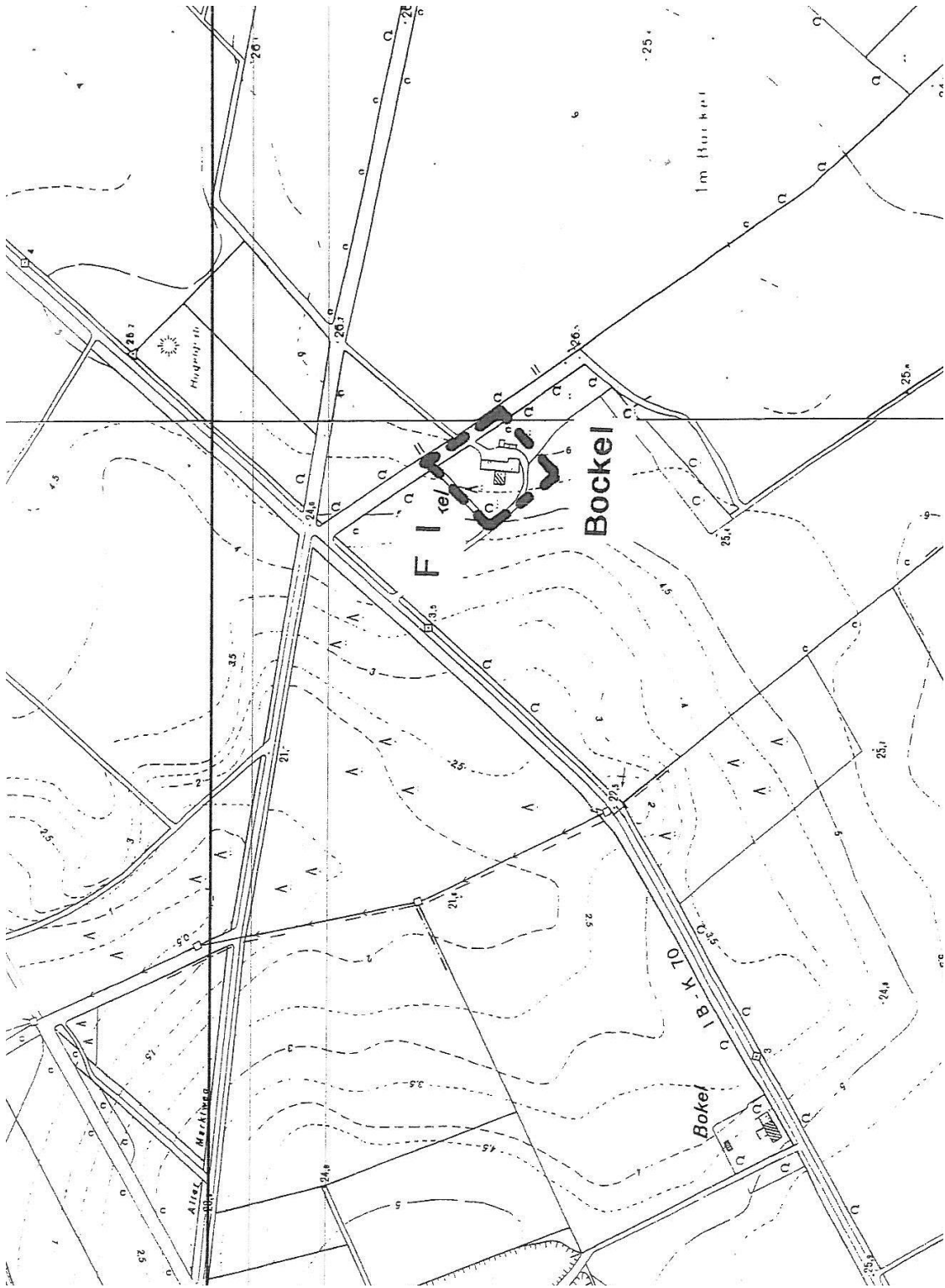


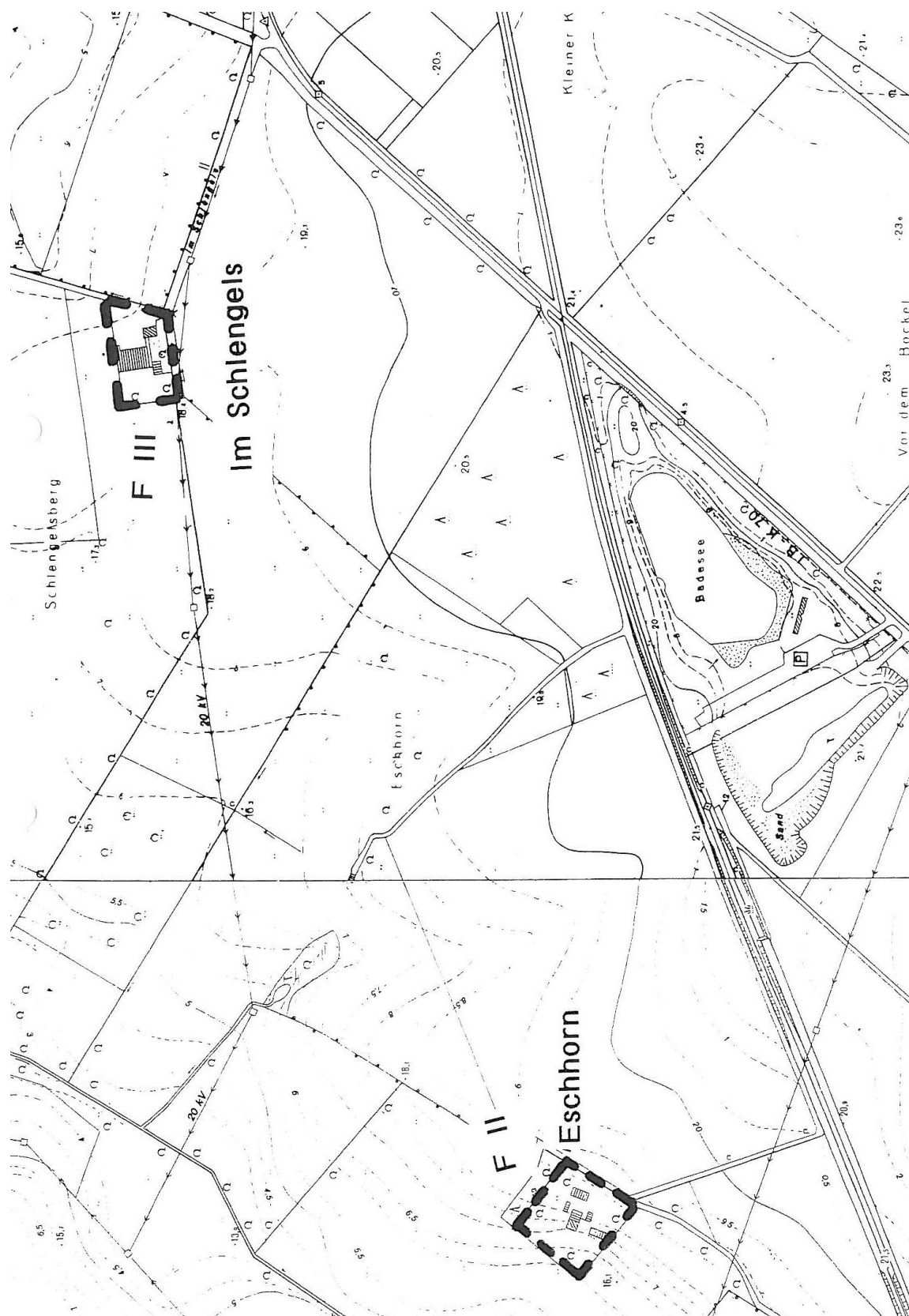


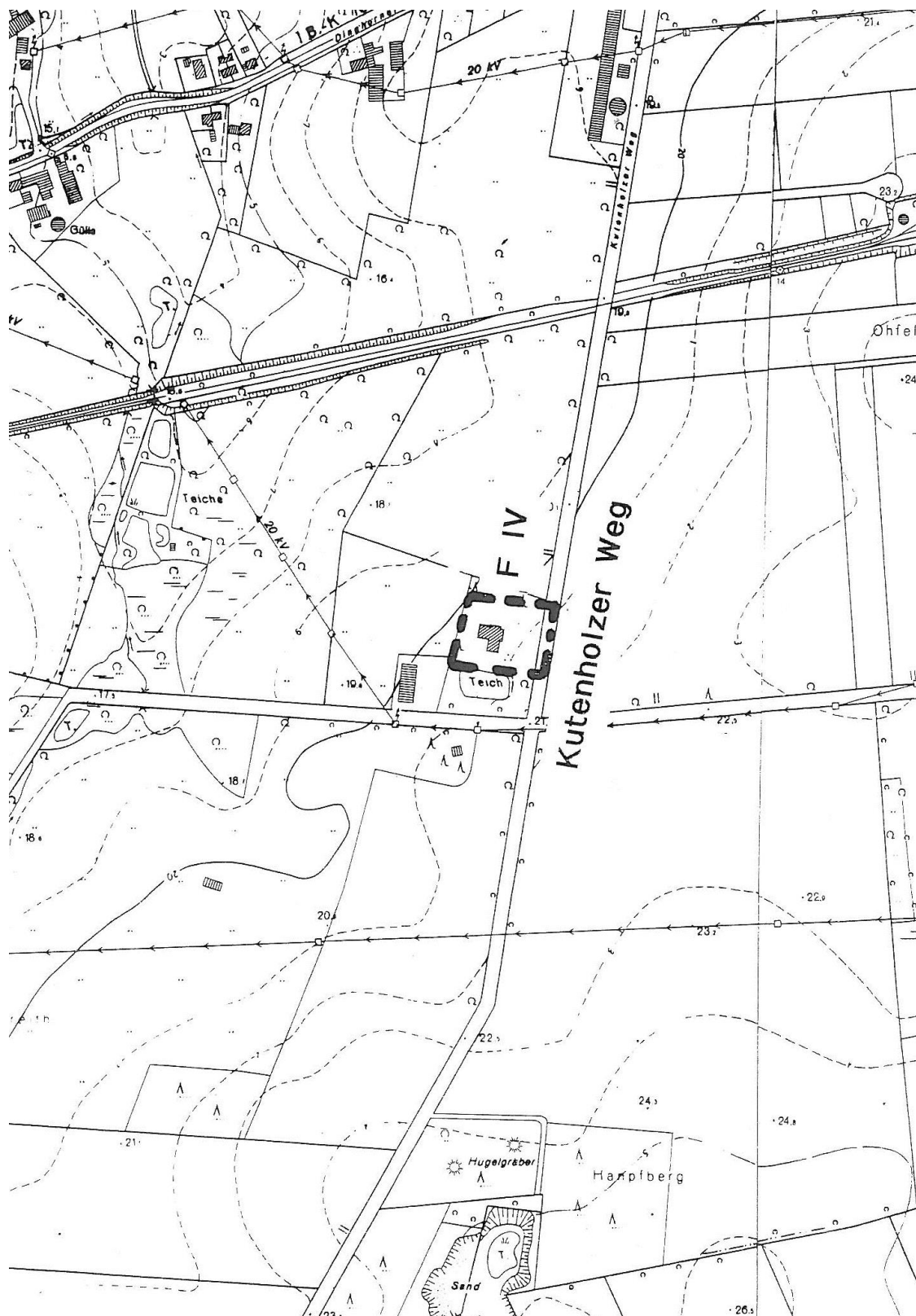
Gemeinde: Fredenbeck

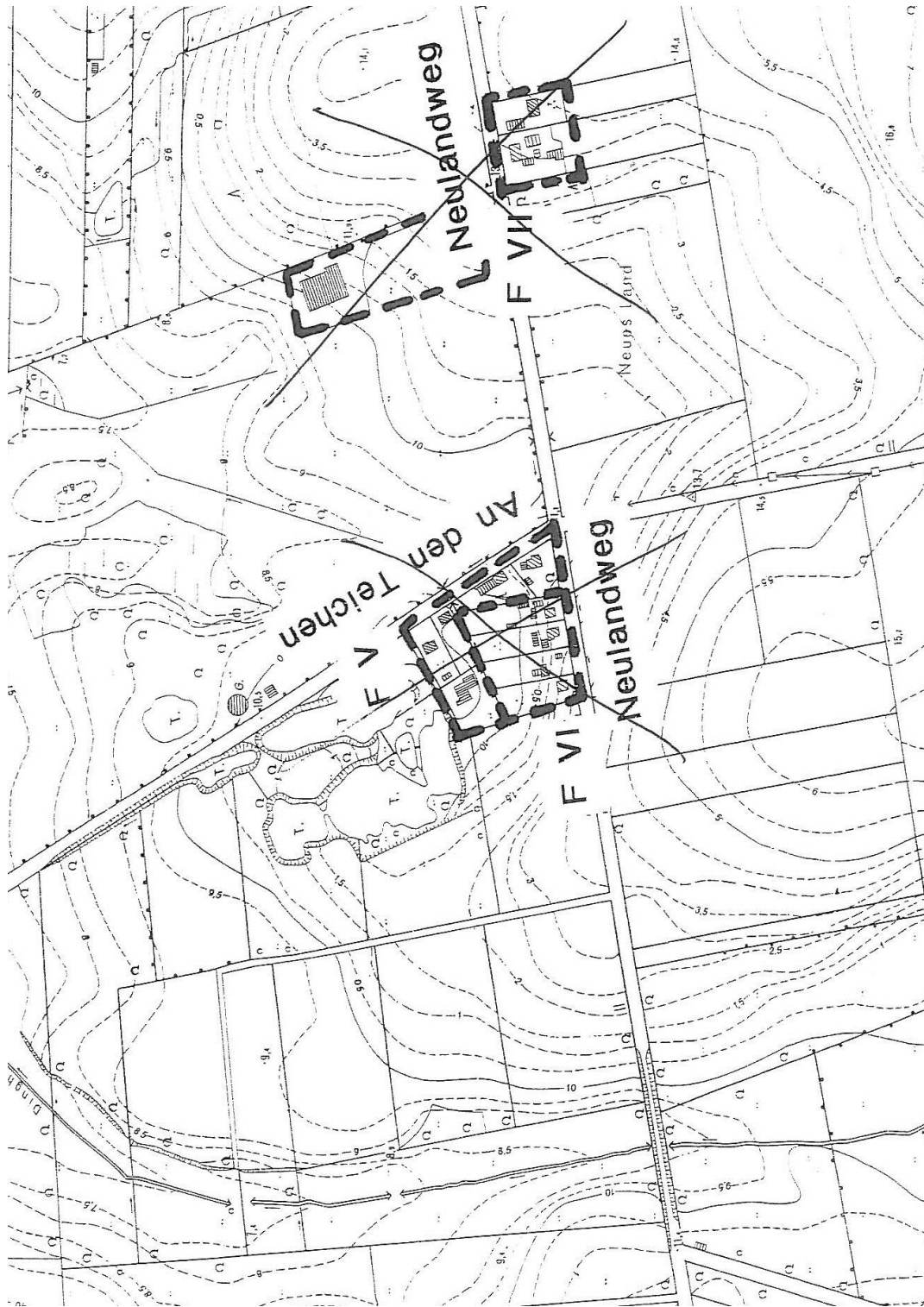
Ortsteil: Fredenbeck

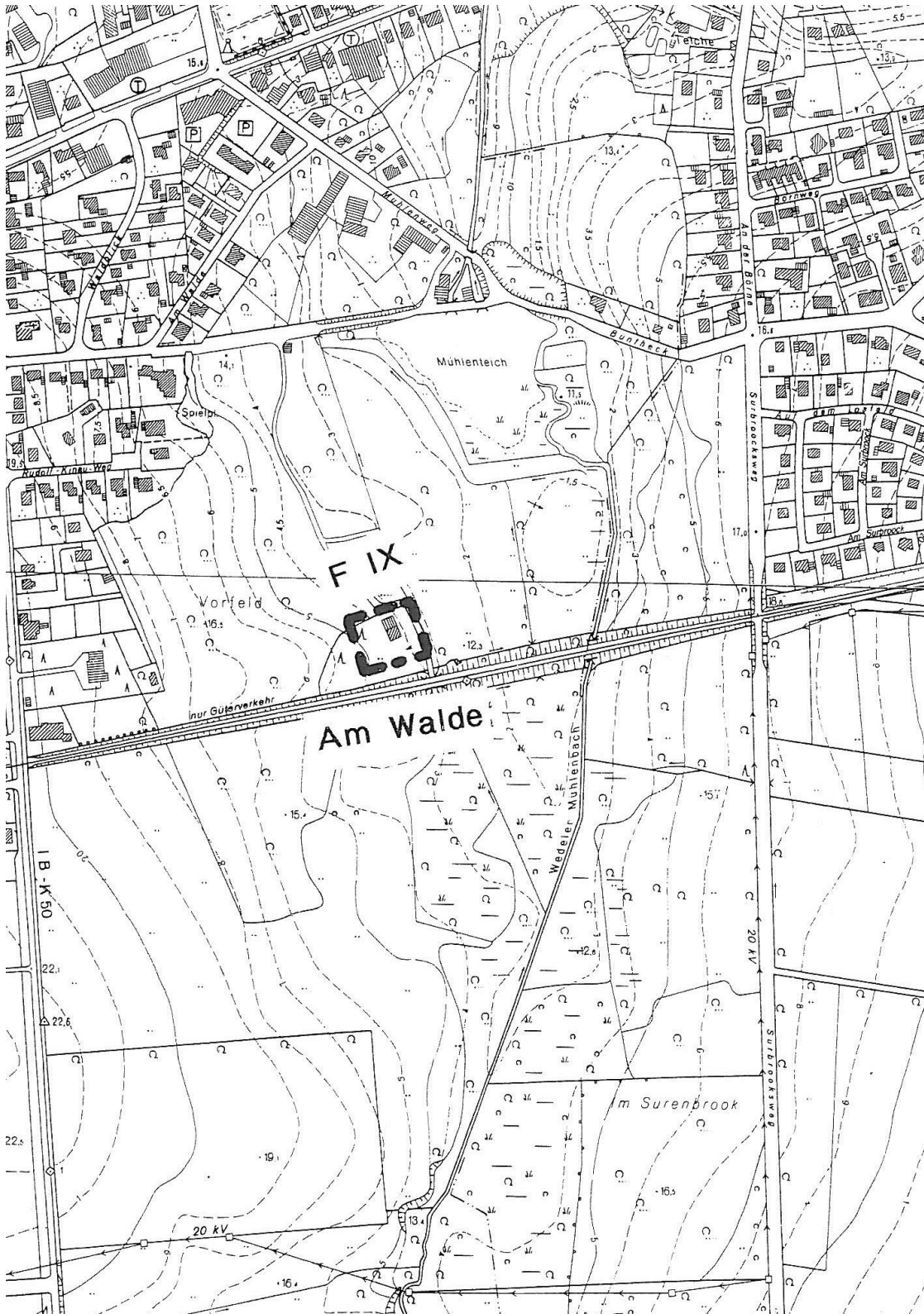
Gebiet	Straßen- bezeichnung	Hausnummer
F I	Bockel	1
F II	Eschhorn	1
F III	Im Schlegels	1
F IV	Kutenholzer Weg	12
F VIII	Im Wiesengrund	11
F IX	Am Walde	16
F X	Alter Stadtweg	69

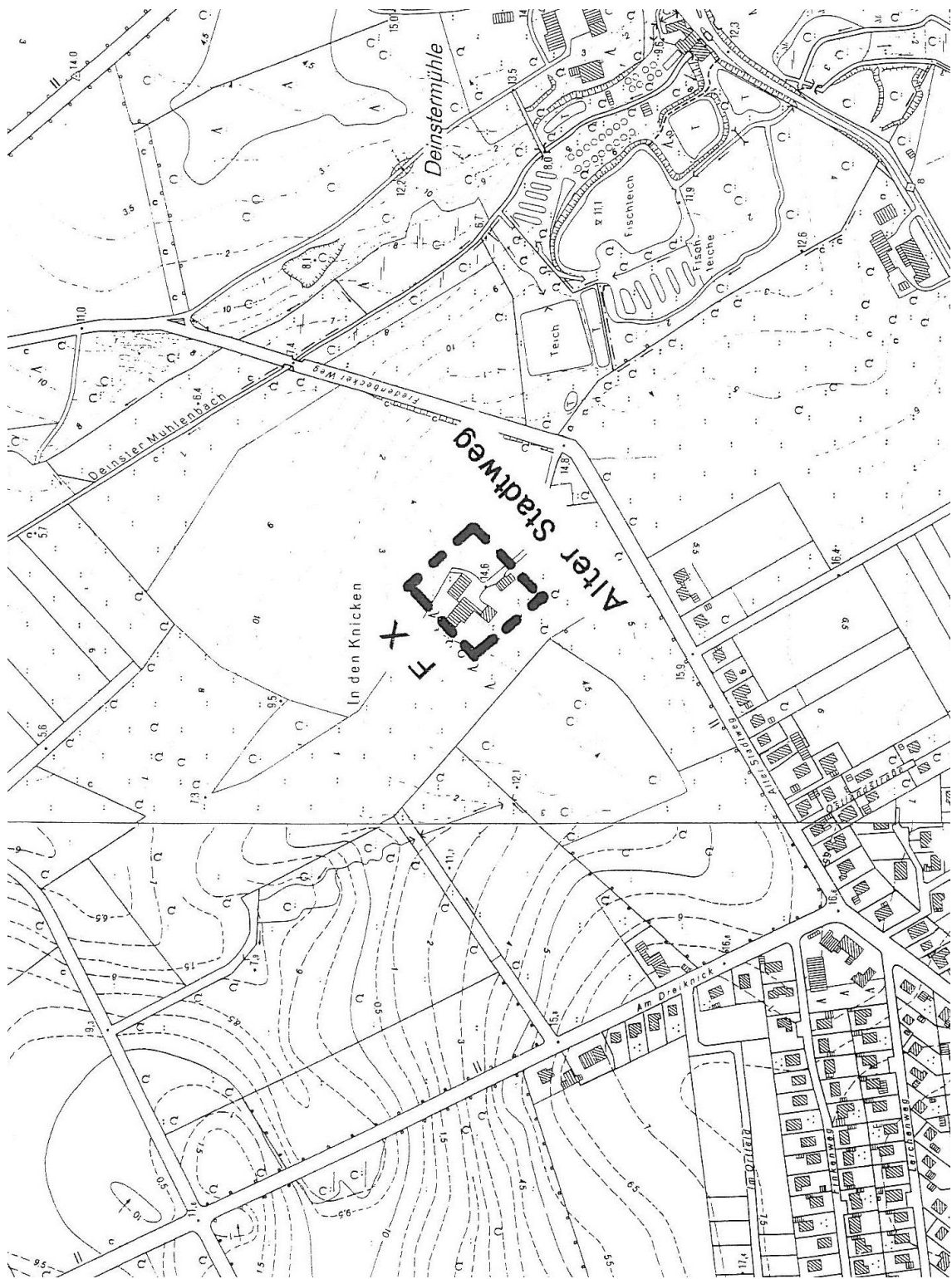






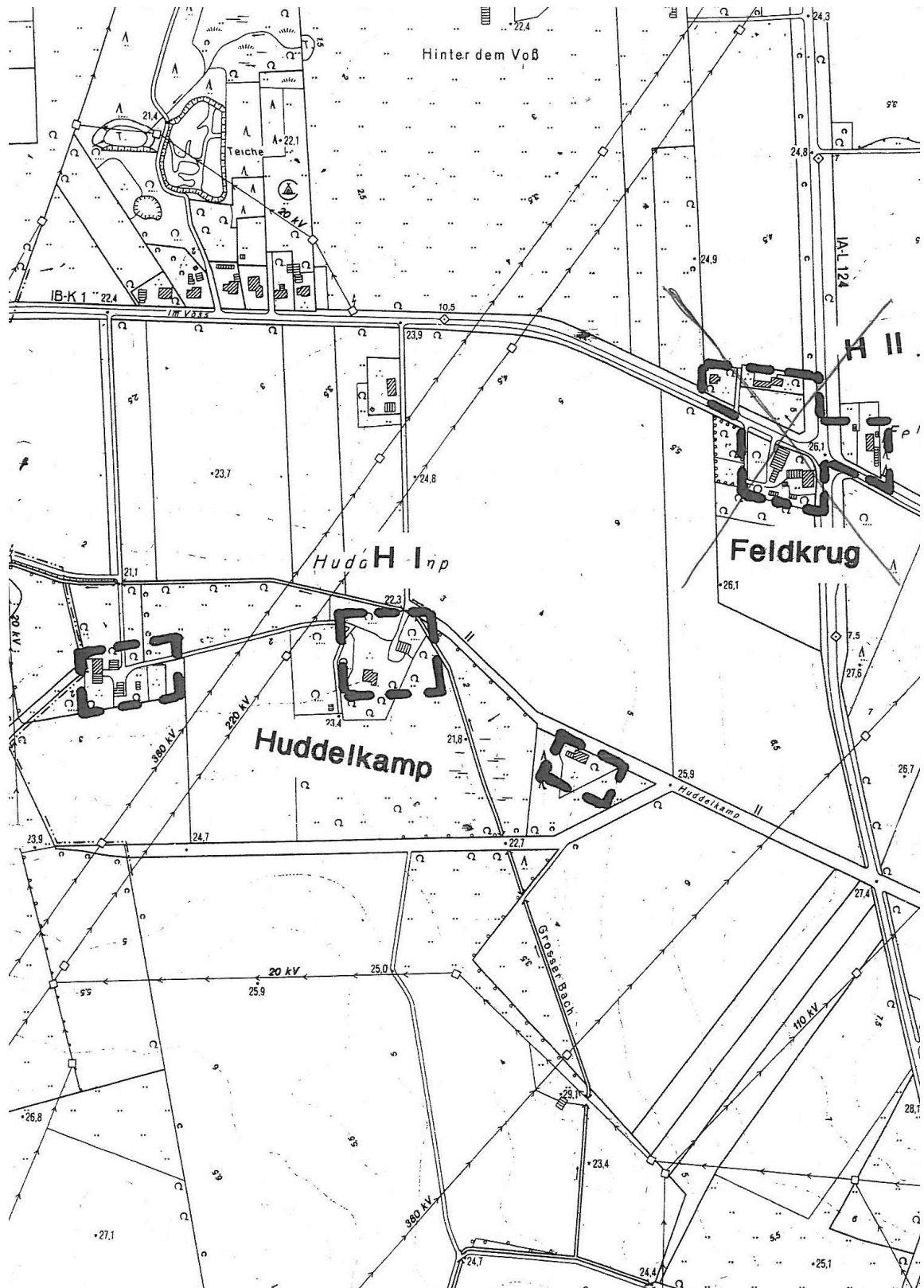




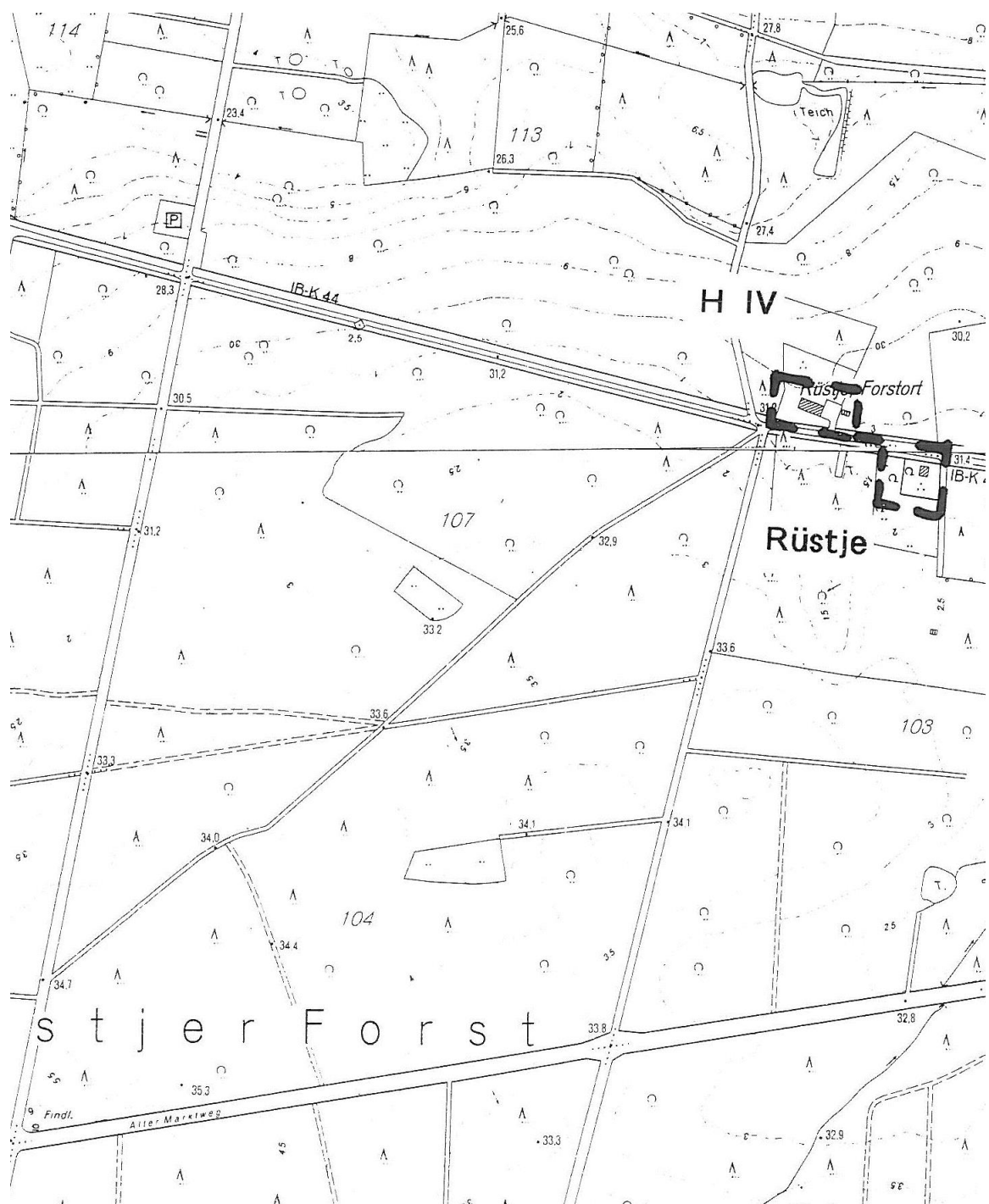


Gemeinde:	Deinste
Ortsteil:	Helmste

Gebiet	Straßen- bezeichnung	Hausnummer
H I	Huddelkamp	1, 2, 4, 5
H III	Sandkrug	1, 2, 3, 4, 5, 5A, 6, 7, 8, 9, 10
H IV	Rüstje	1, 2
H V	Schulstraße	Friedhofskapelle

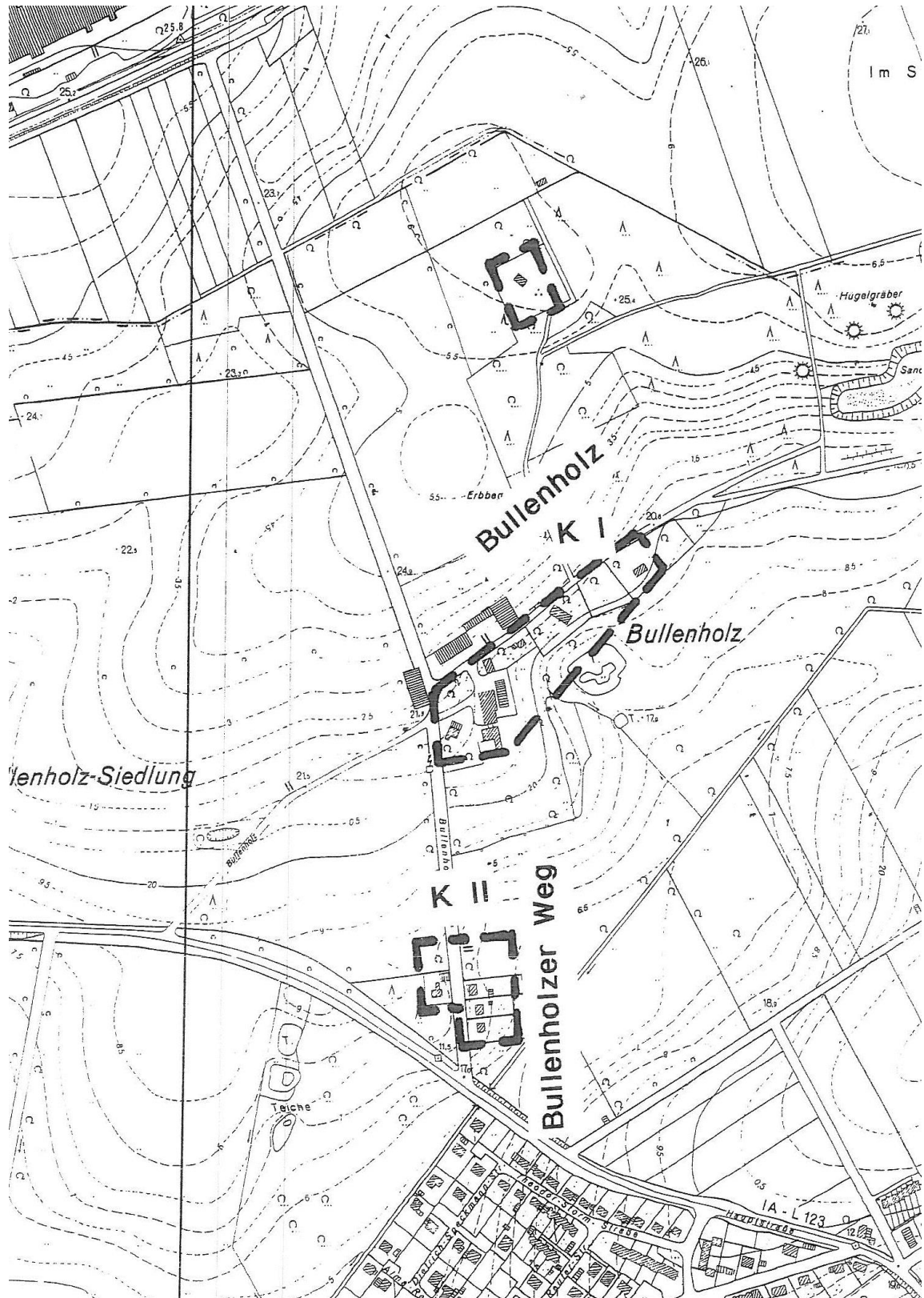


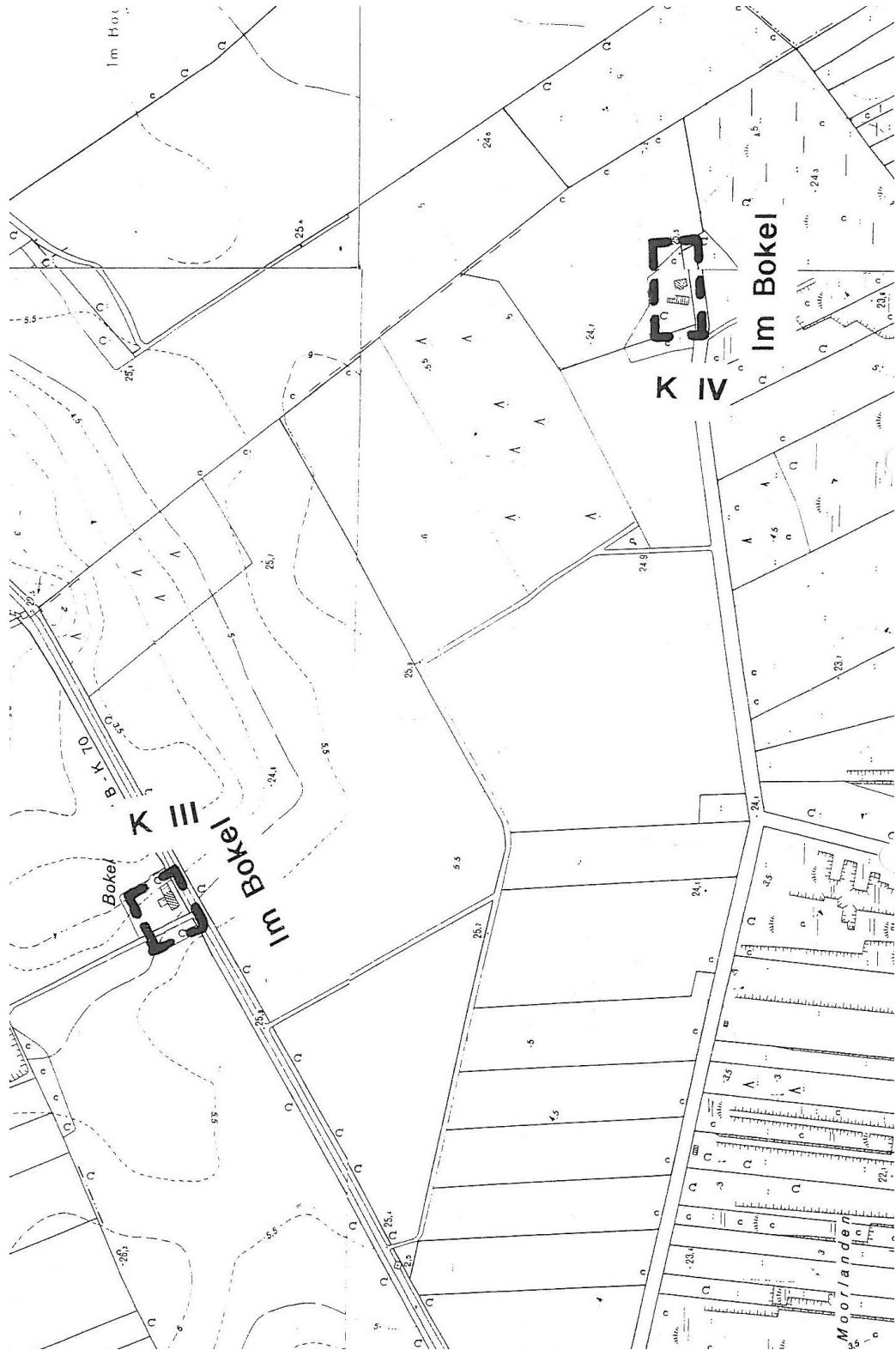


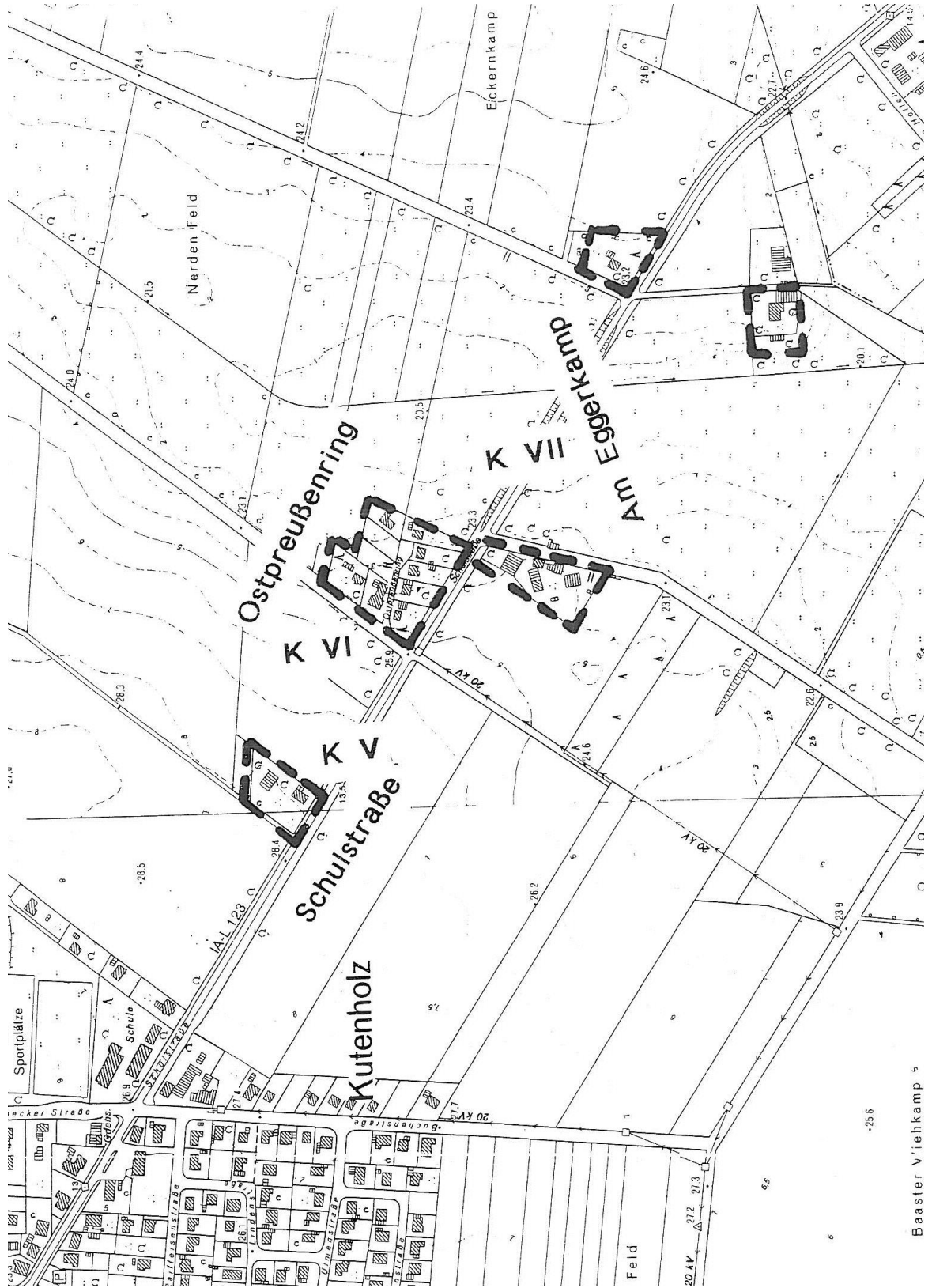


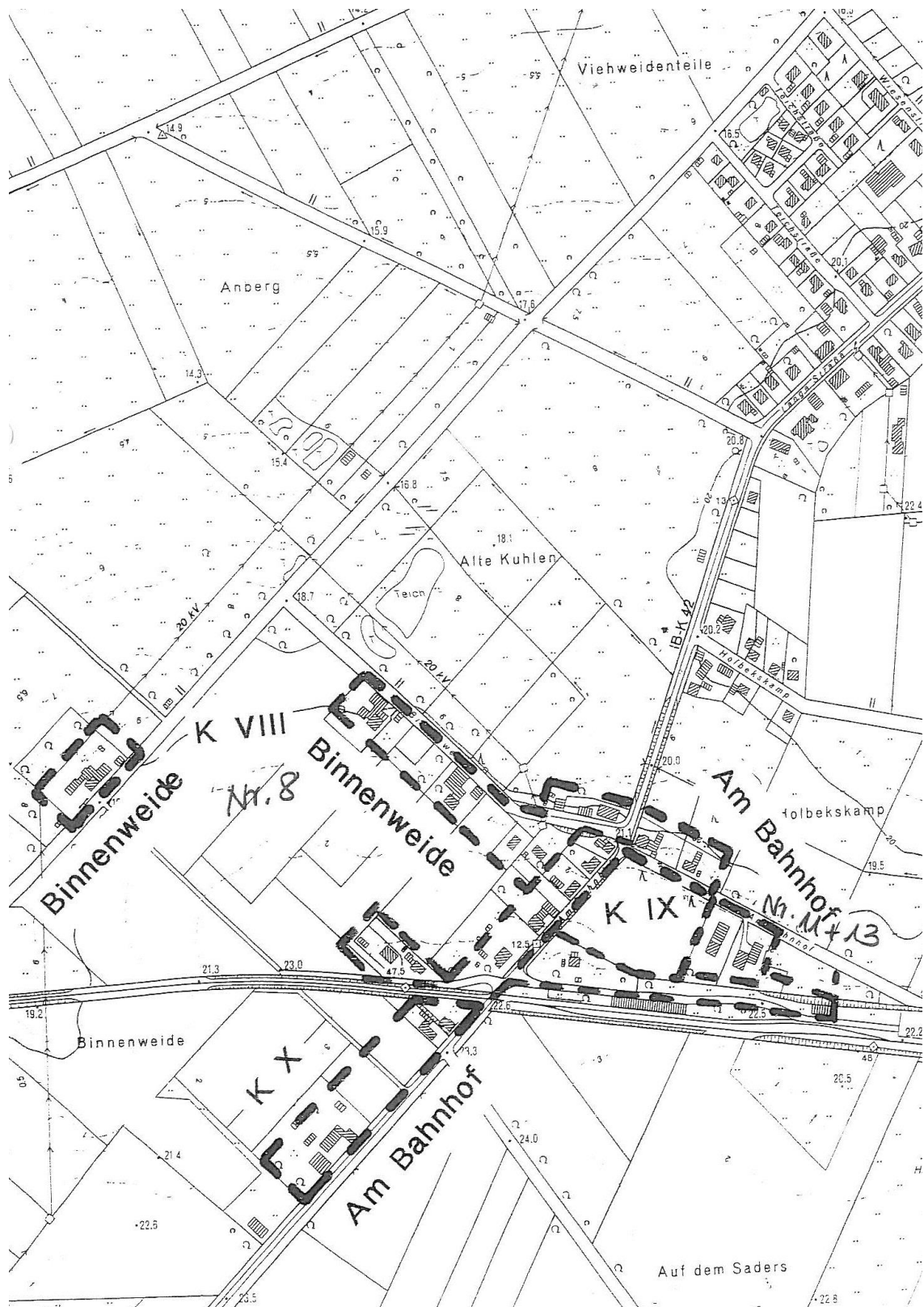
Gemeinde:	Kutenholz
Ortsteil:	Kutenholz

Gebiet	Straßen- bezeichnung	Hausnummer
K I	Bullenholz	2, 4, 6, 8, 10, 12, 14, 18
K II	Bullenholzer Weg	1, 2, 3, 4, 6
K III	Im Bockel	1
K IV	Im Bockel	2
K V	Schulstraße	19
K VI	Ostpreußenring	1, 2, 3, 4, 5, 6, 7, 8, 9, 10
K VII	Am Eggerkamp	1, 2, 6
K VIII	Binnenweide	8
K IX	Am Bahnhof	11, 13
K X	Am Bahnhof	12, 14, 16
K XI	Sadersdorfer Straße	1, 2, 3, 4, 5, 6, 7, 8, 9, 10, 12, 14, 16
K XII	Sadersdorfer Straße	11





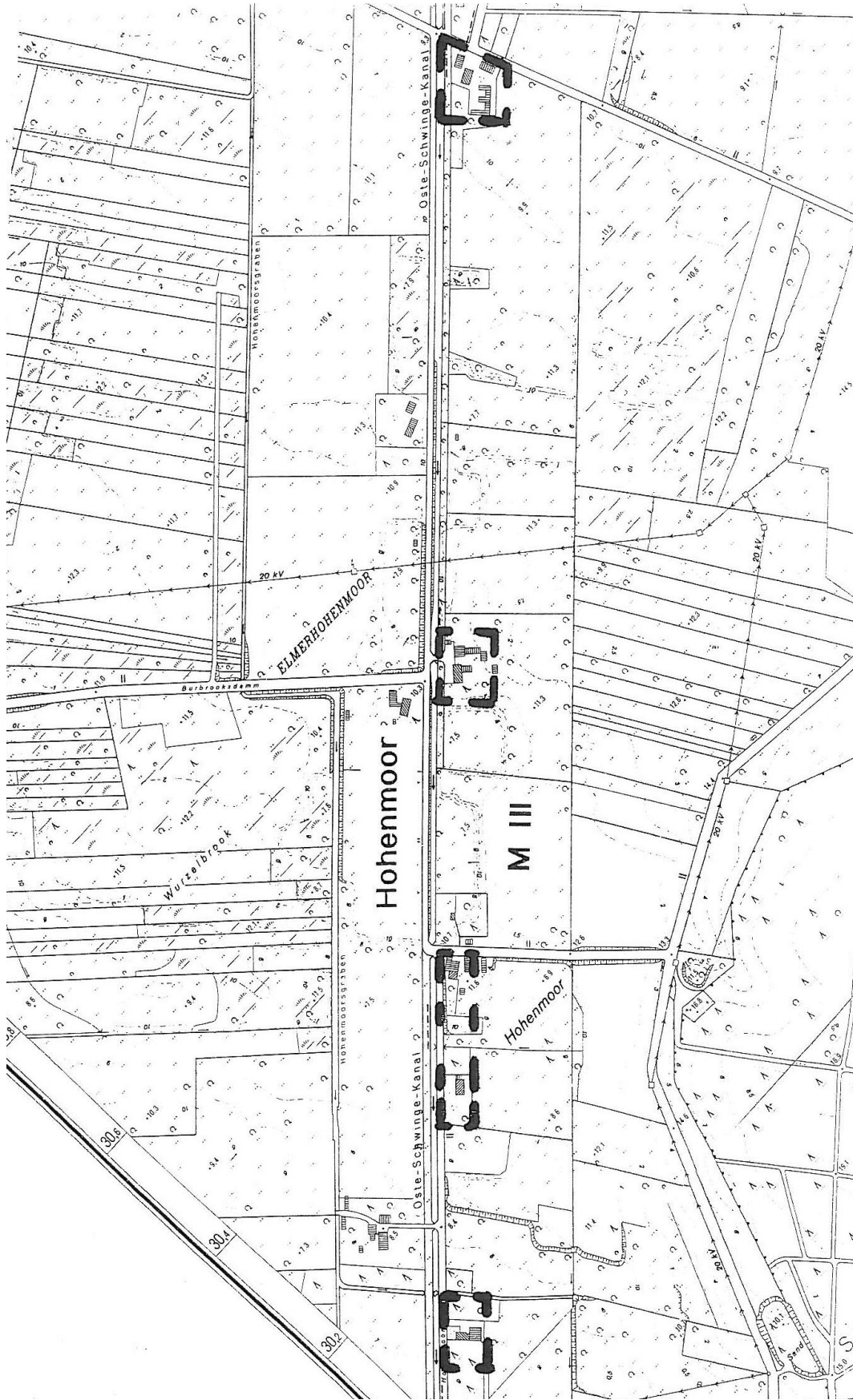


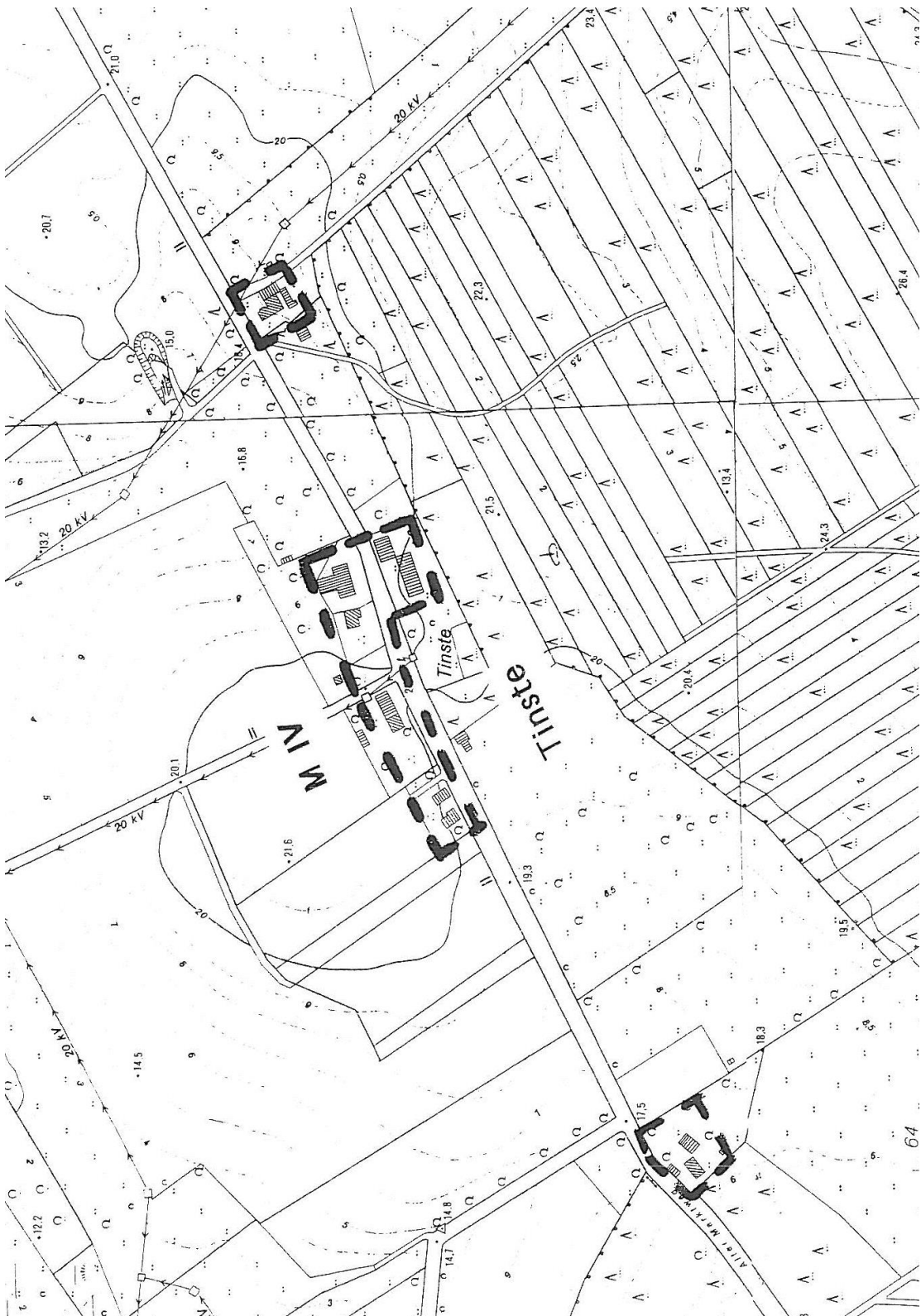


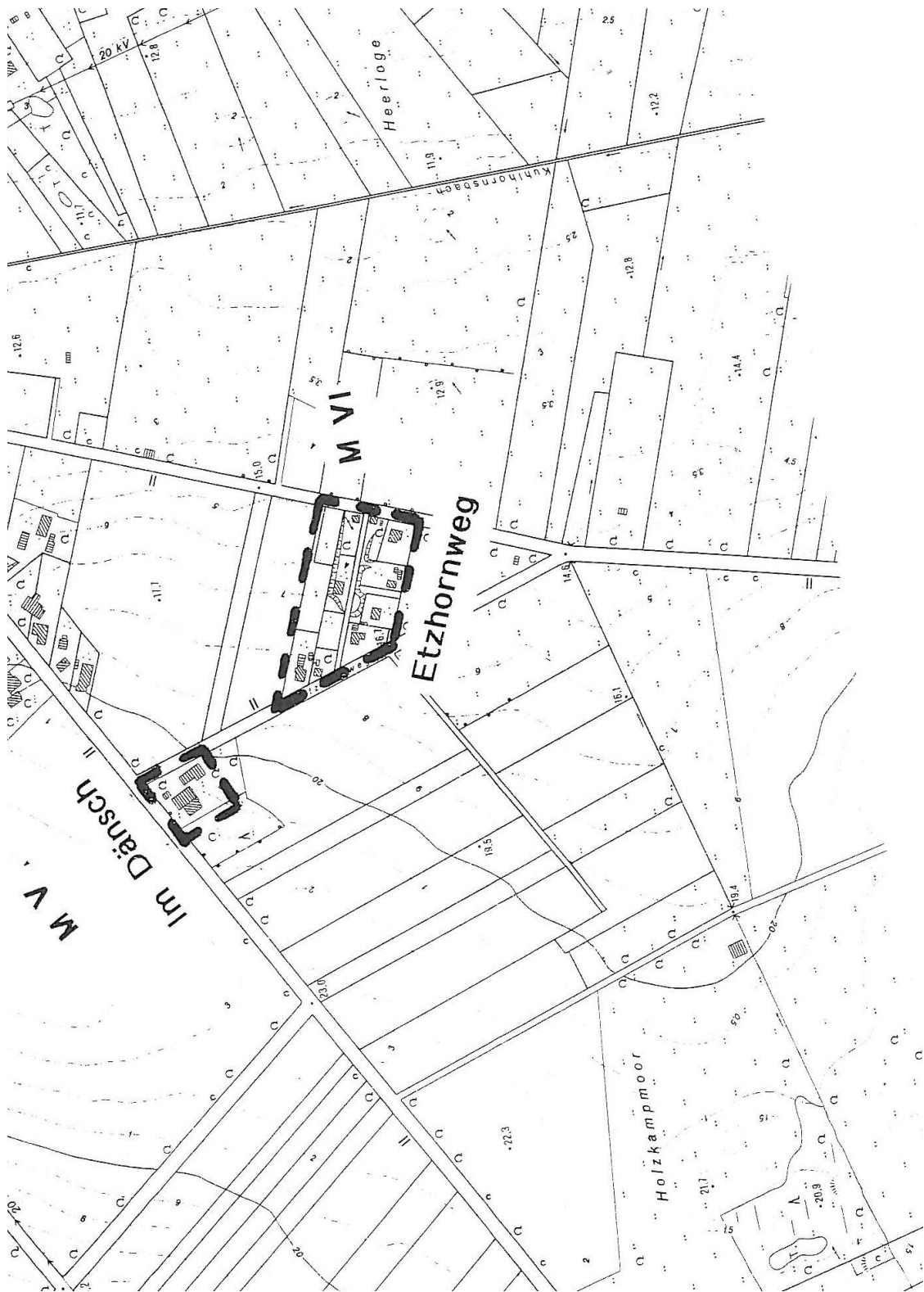


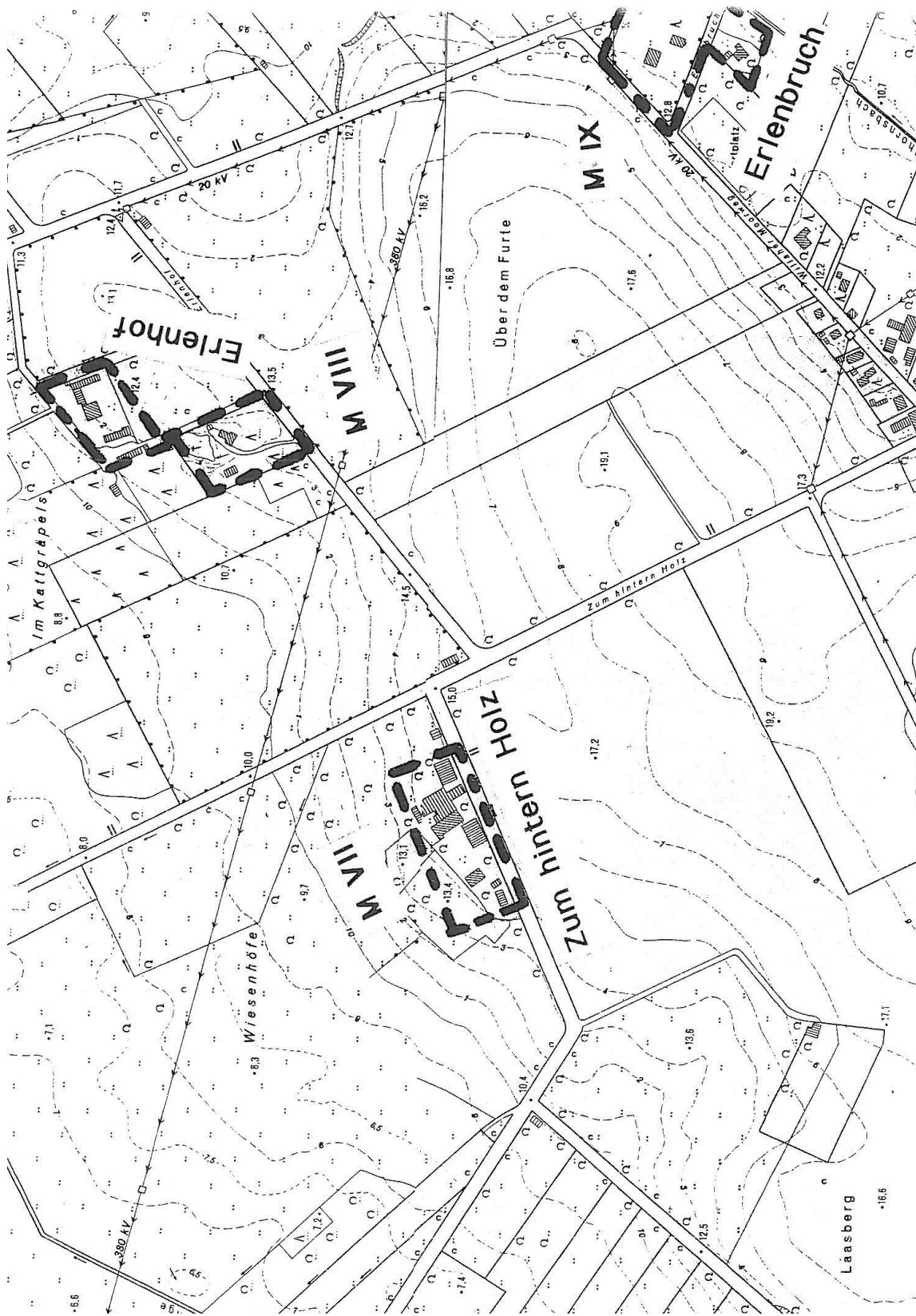
Gemeinde:	Kutenholz
Ortsteil:	Mulsum

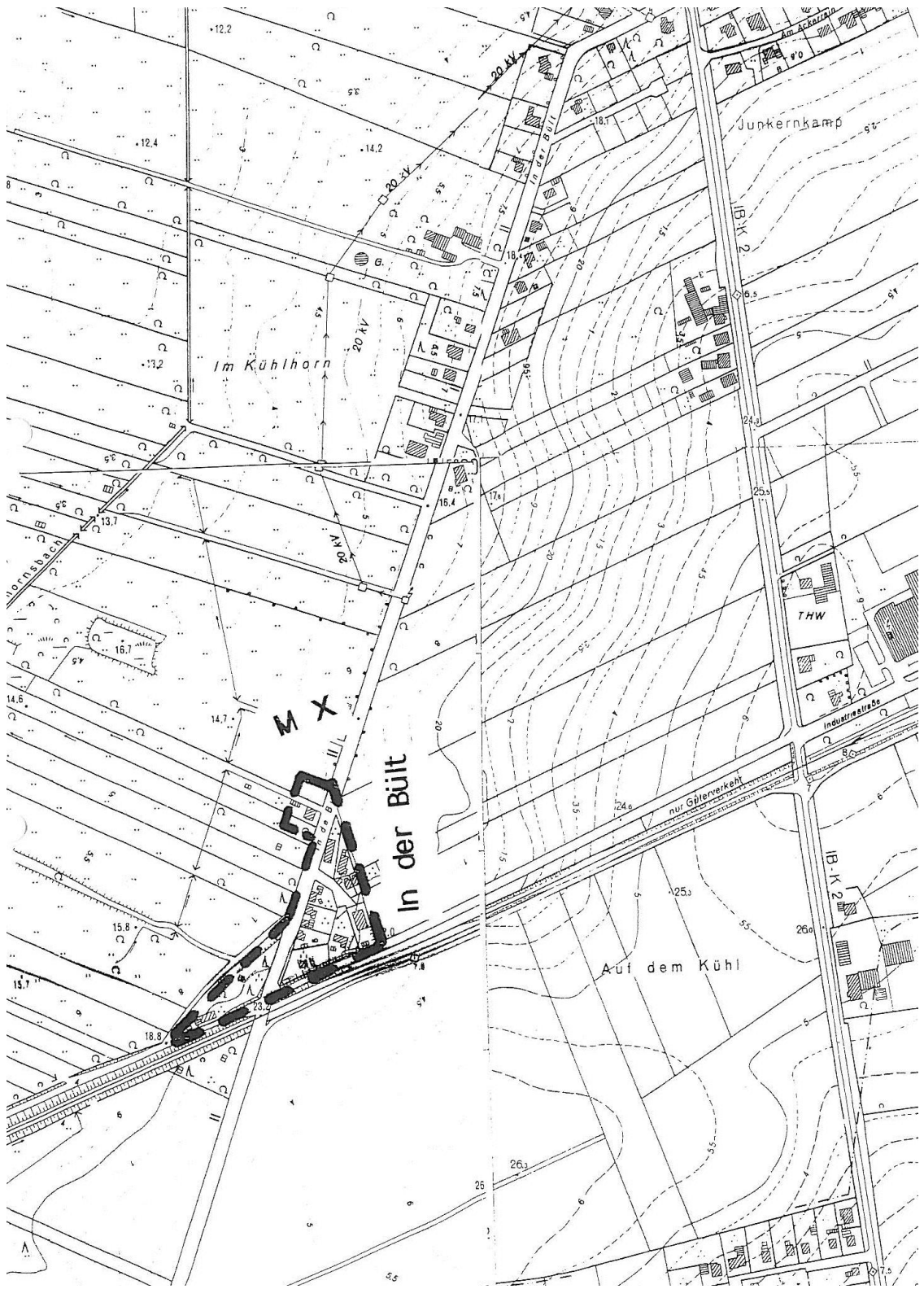
Gebiet	Straßen- bezeichnung	Hausnummer
M I	Tinste	10
M II	Hohenmoor	6, 7
M III	Hohenmoor	1, 2, 3, 4, 5
M IV	Tinste	1, 4, 6, 8, 9
M V	Im Dänsch	45
M VI	Etzhornweg	9, 11, 15, 17, 19, 21, 23, 25, 27, 29
M VII	Zum hintern Holz	10
M VIII	Erlenhof	1, 3
M IX	Erlenbruch	1, 2
M X	In der Bült	41, 43, 45, 47, 49, 51, 53, 54, 55, 57, 59, 61, 62
M XI	Immenhof	1, 2, 4, 7, 9
M XII	Mühlenweg	65
M XIII	Im Heisterbusch	1, 3, 5
M XIV	Stader Straße	46, 48, 51, 53, 55, 57, 59, 61
M XV	Schierler Straße	1, 2, 3, 5
MXIX	Schierler Straße	6, 8, 10, 12, 14
M XVI	Im Neuwerk	1, 2A, 2B, 2C, 4, 6, 8, 10, 12, 14, 16, 18, 20, 22, 24
M XVII	Rübenkamp	6, 6A, 8
M XVIII	Rübenkamp	10, 12, 14, 18, 24, 26, 32, 34
M XXI	Mulsumer Berg	5, 6, 10, 11, 13, 15, 21, 27, 29, 33



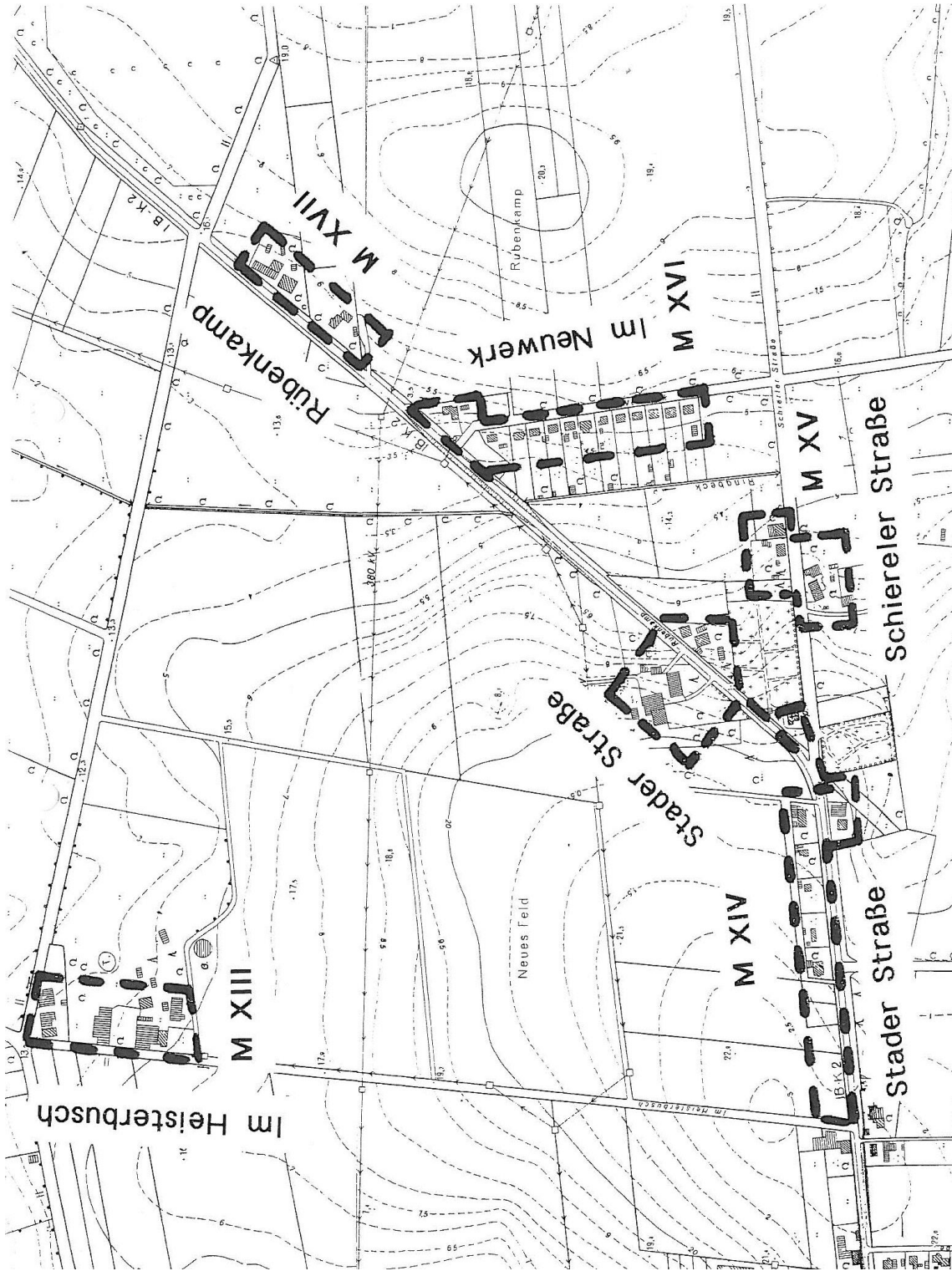


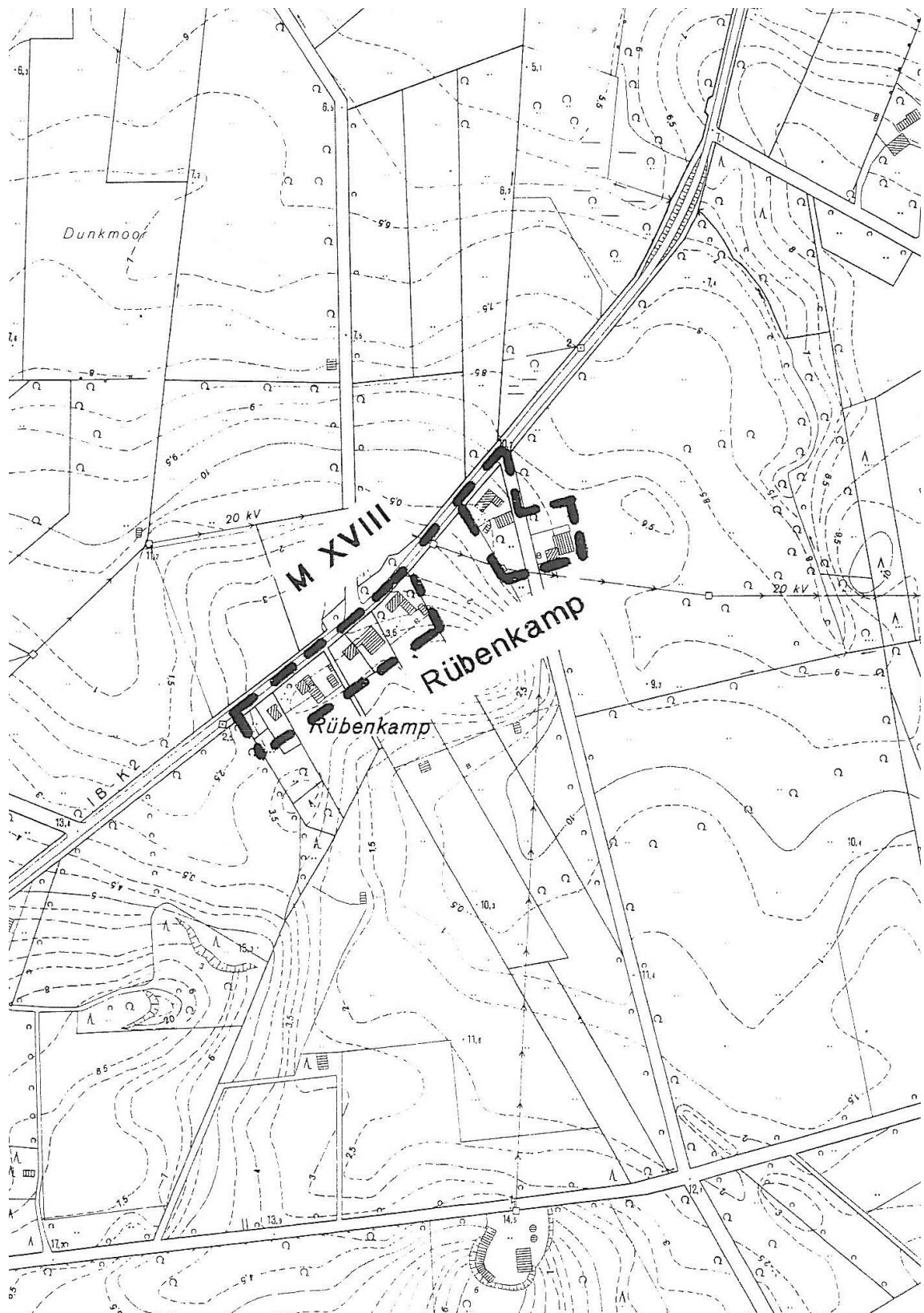


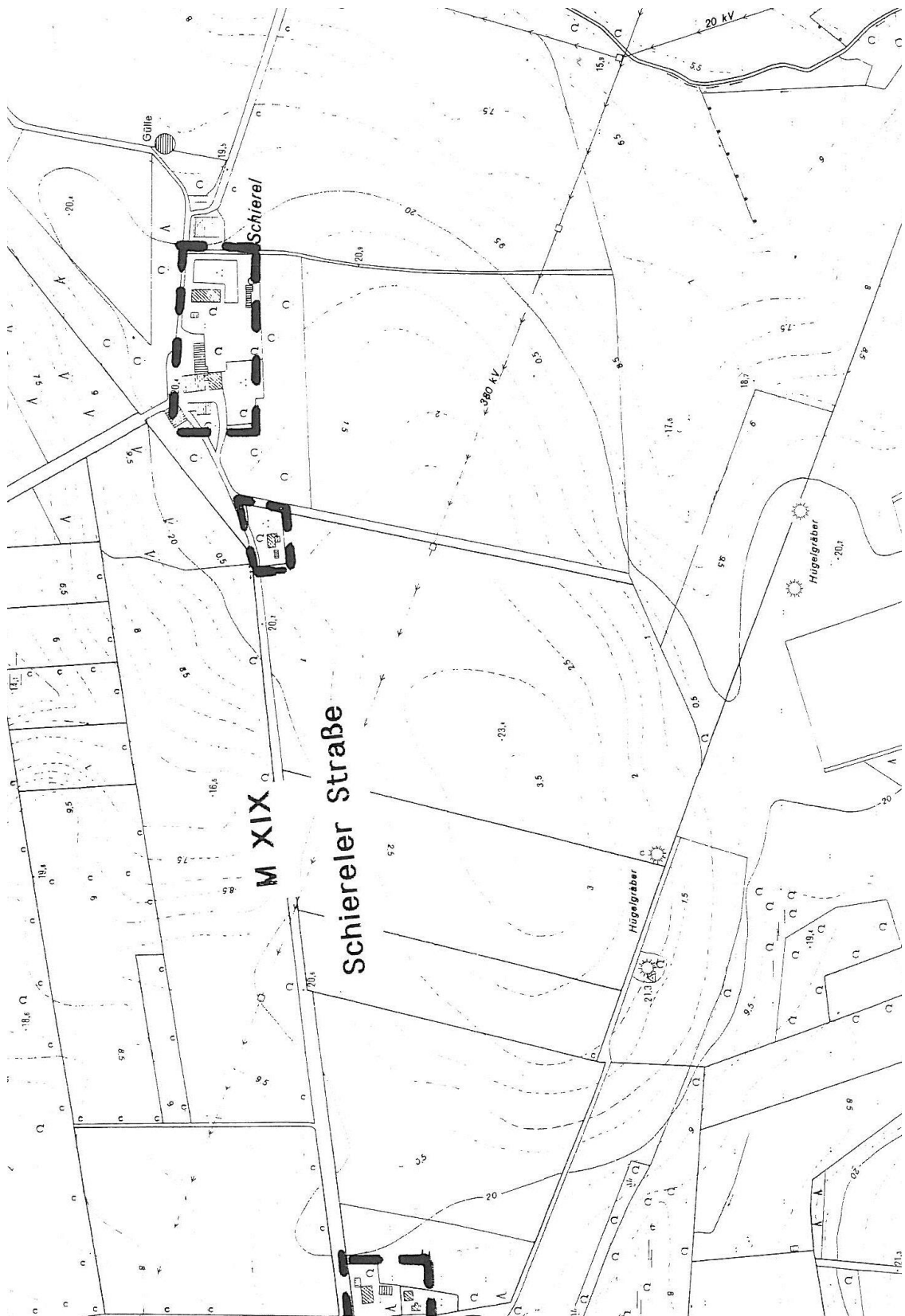


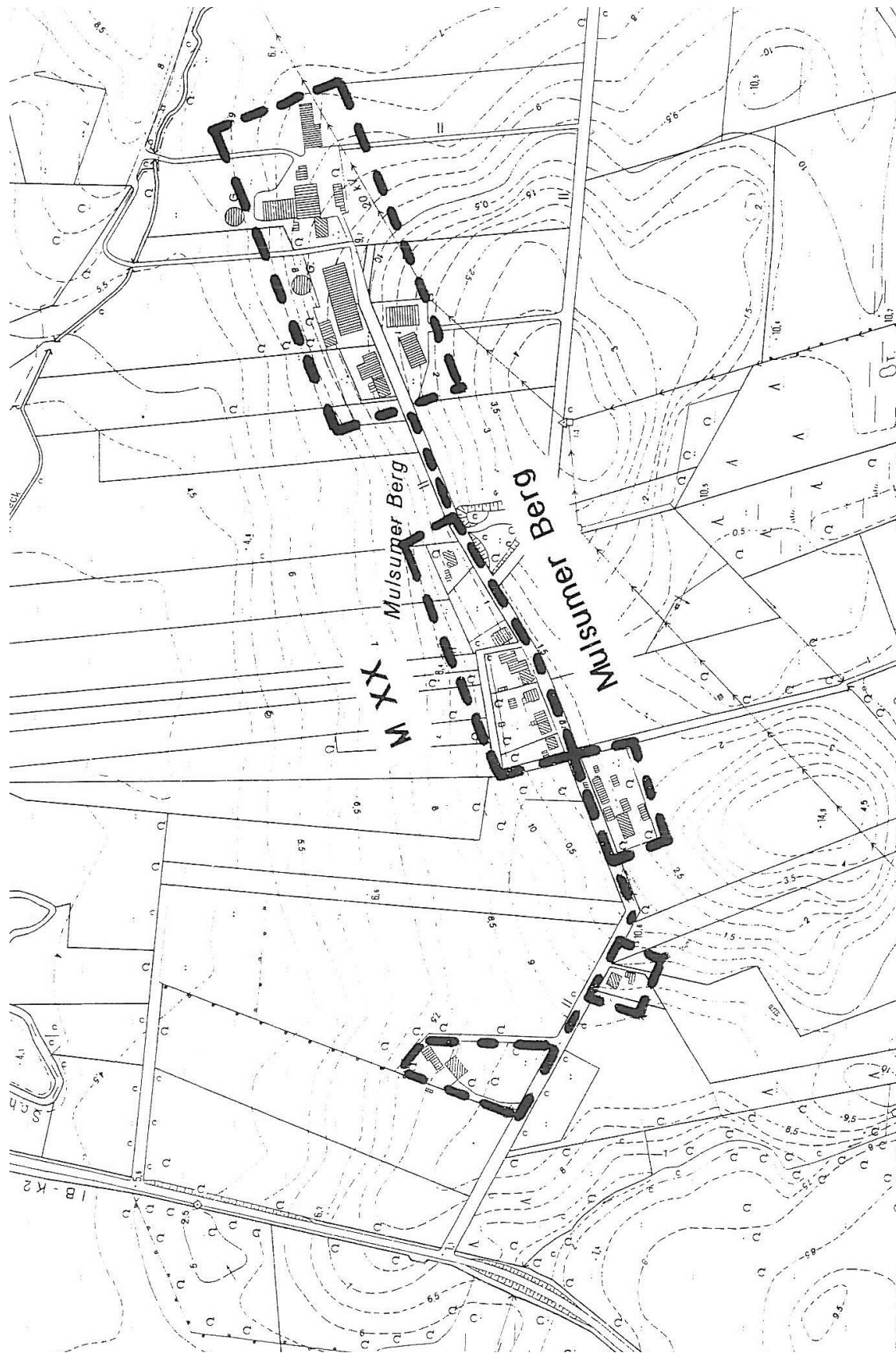








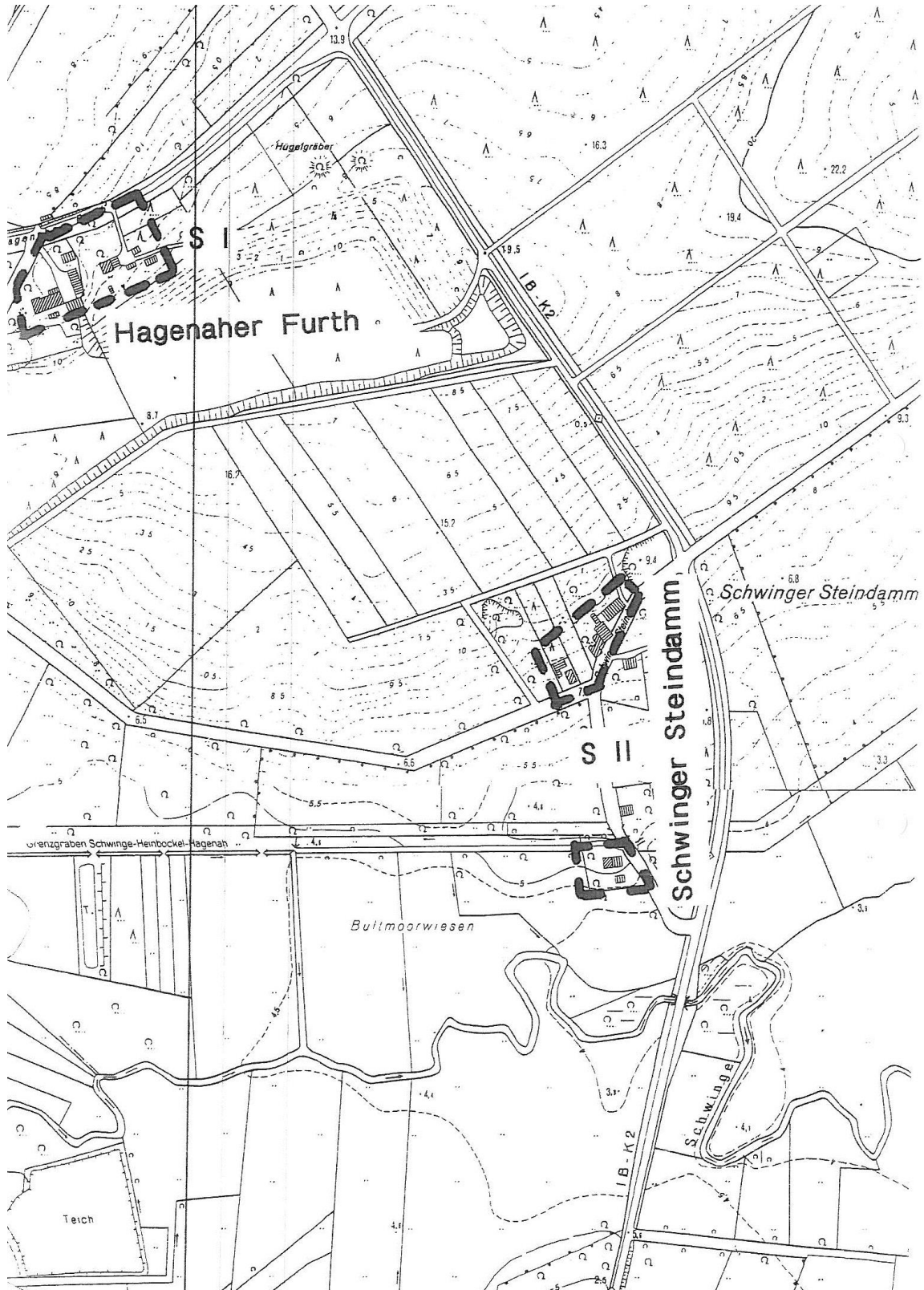


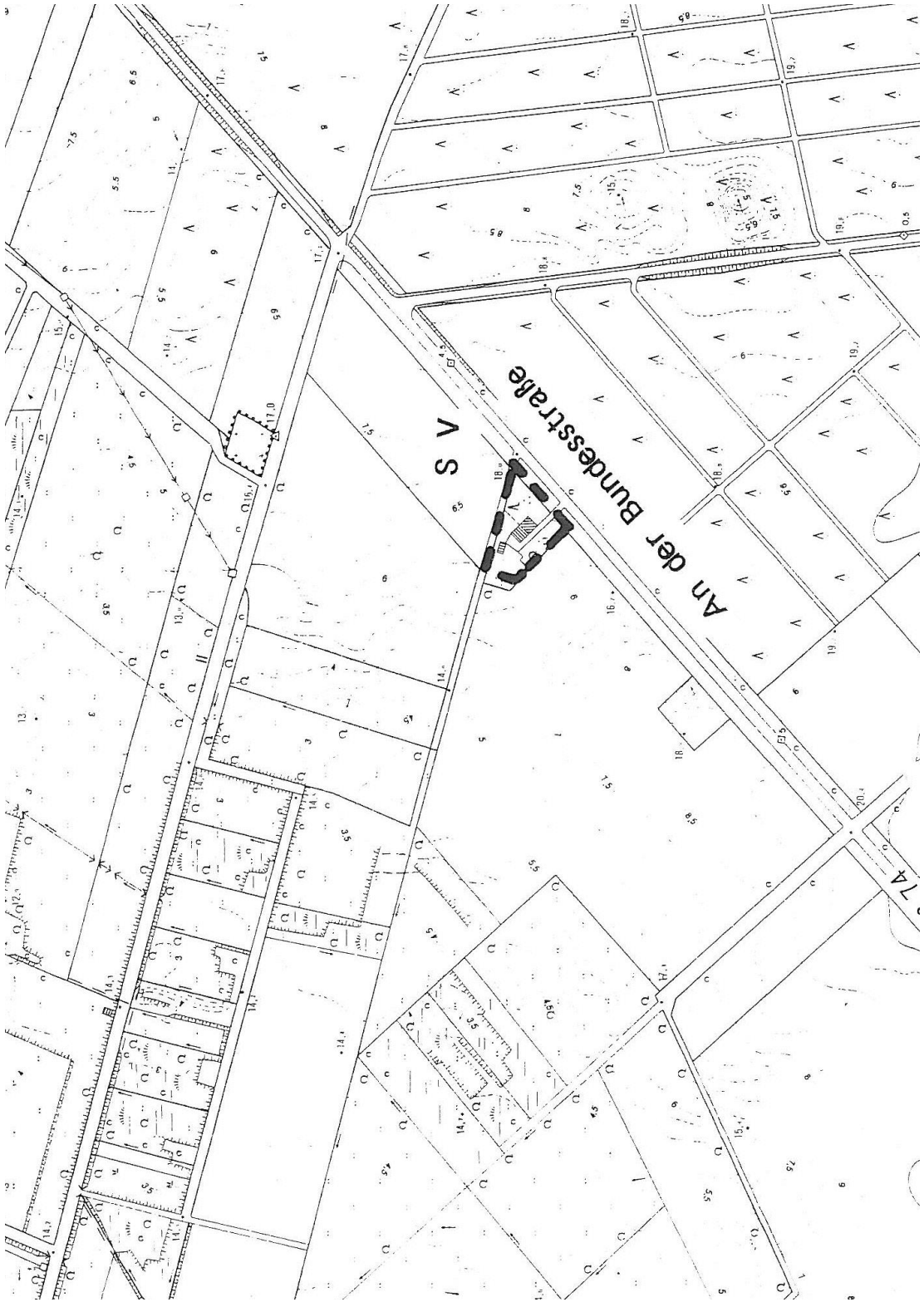


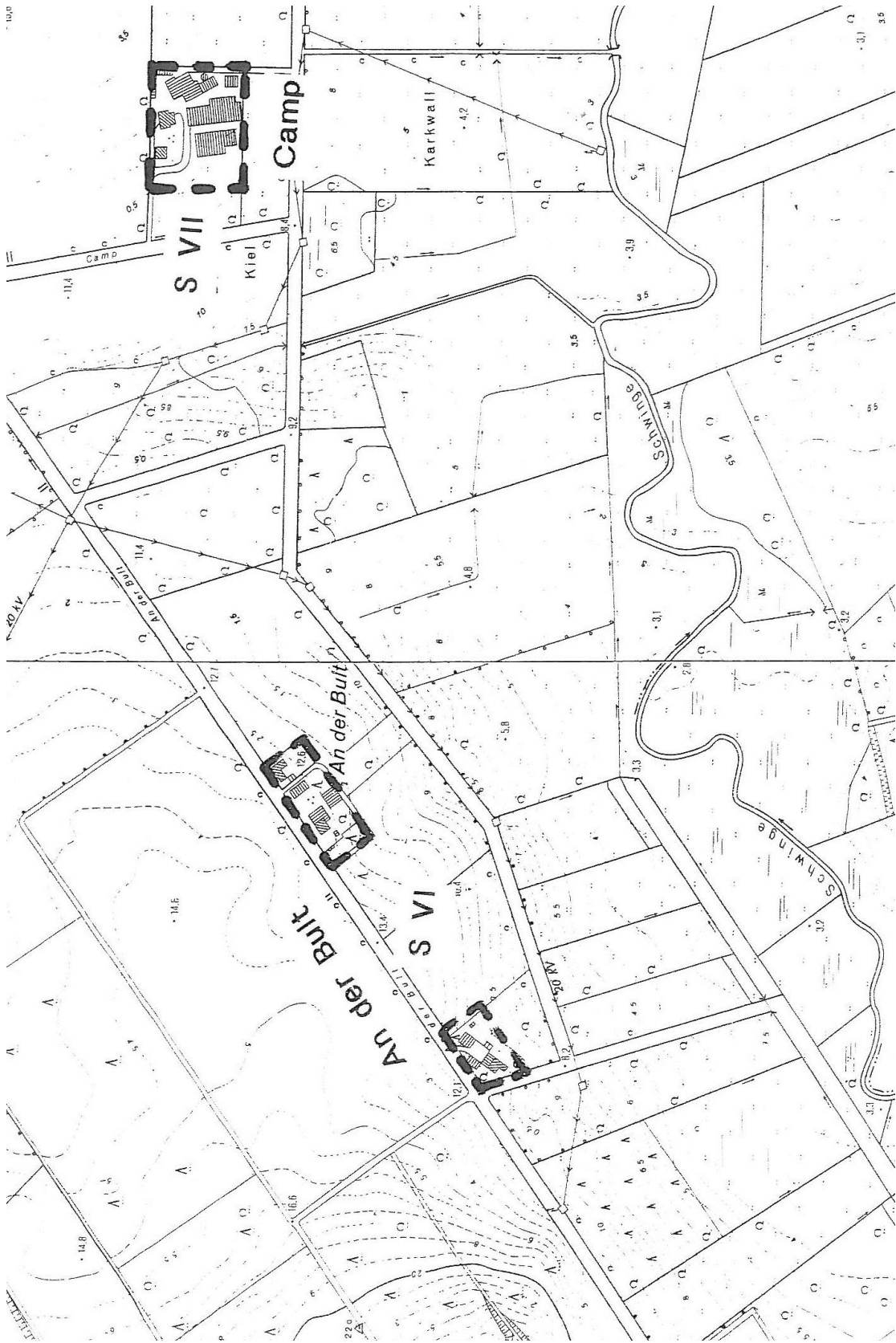
Gemeinde: Fredenbeck

Ortsteil: Schwinge

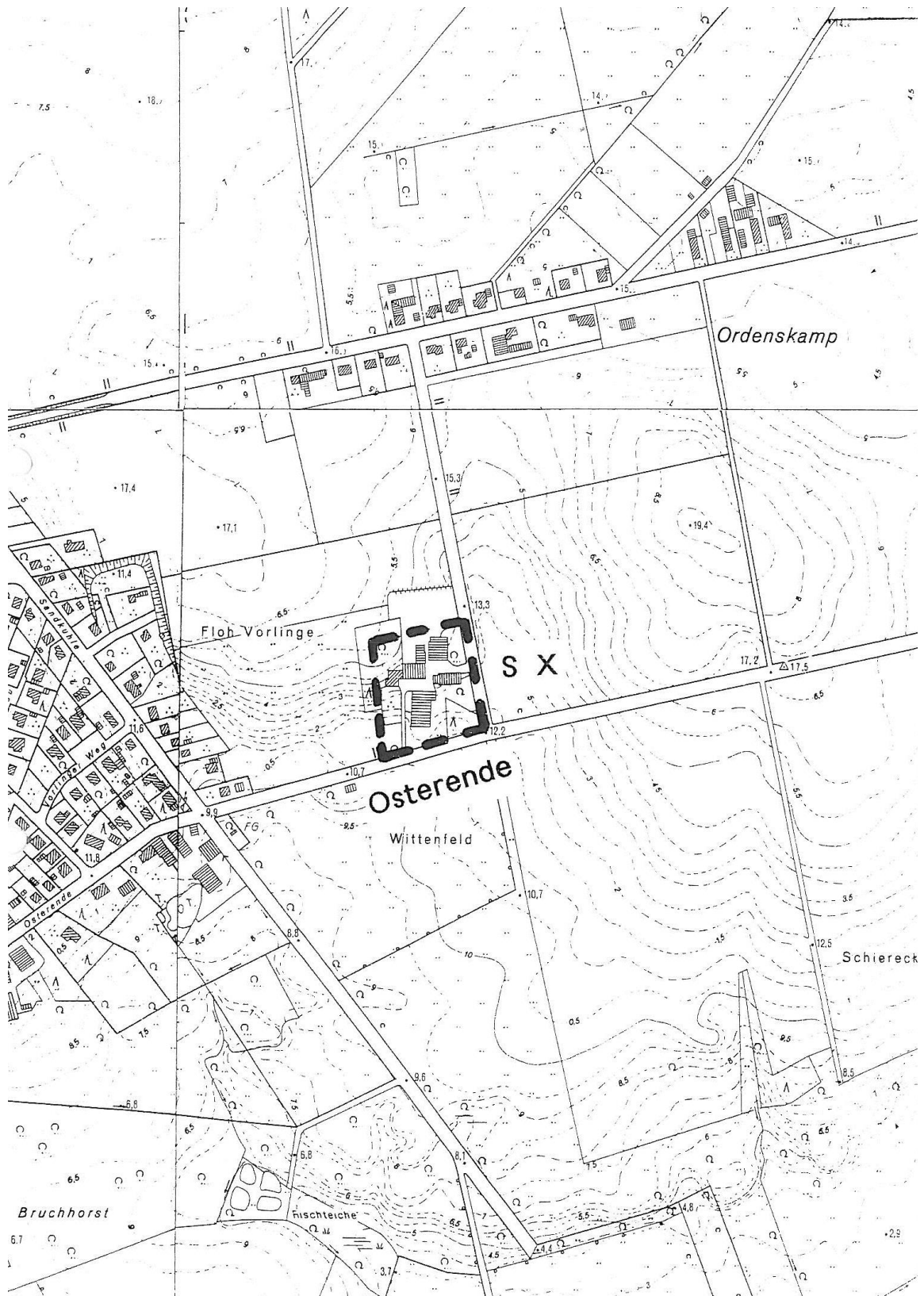
Gebiet	Straßen- bezeichnung	Hausnummer
S I	Hagenaher Furth	1, 2
S II	Schwinger Steindamm	2, 2A, 4, 6
S III	Schwinger Baum	1, 2, 3
S IV	Forstkamp	1, 3, 8, 9, 11, 13
S V	An der Bundesstraße	1
S VI	An der Bult	1, 3, 13
S VII	Camp	1, 2
S X	Osterende	57
S XI	Osterende	Sun Club

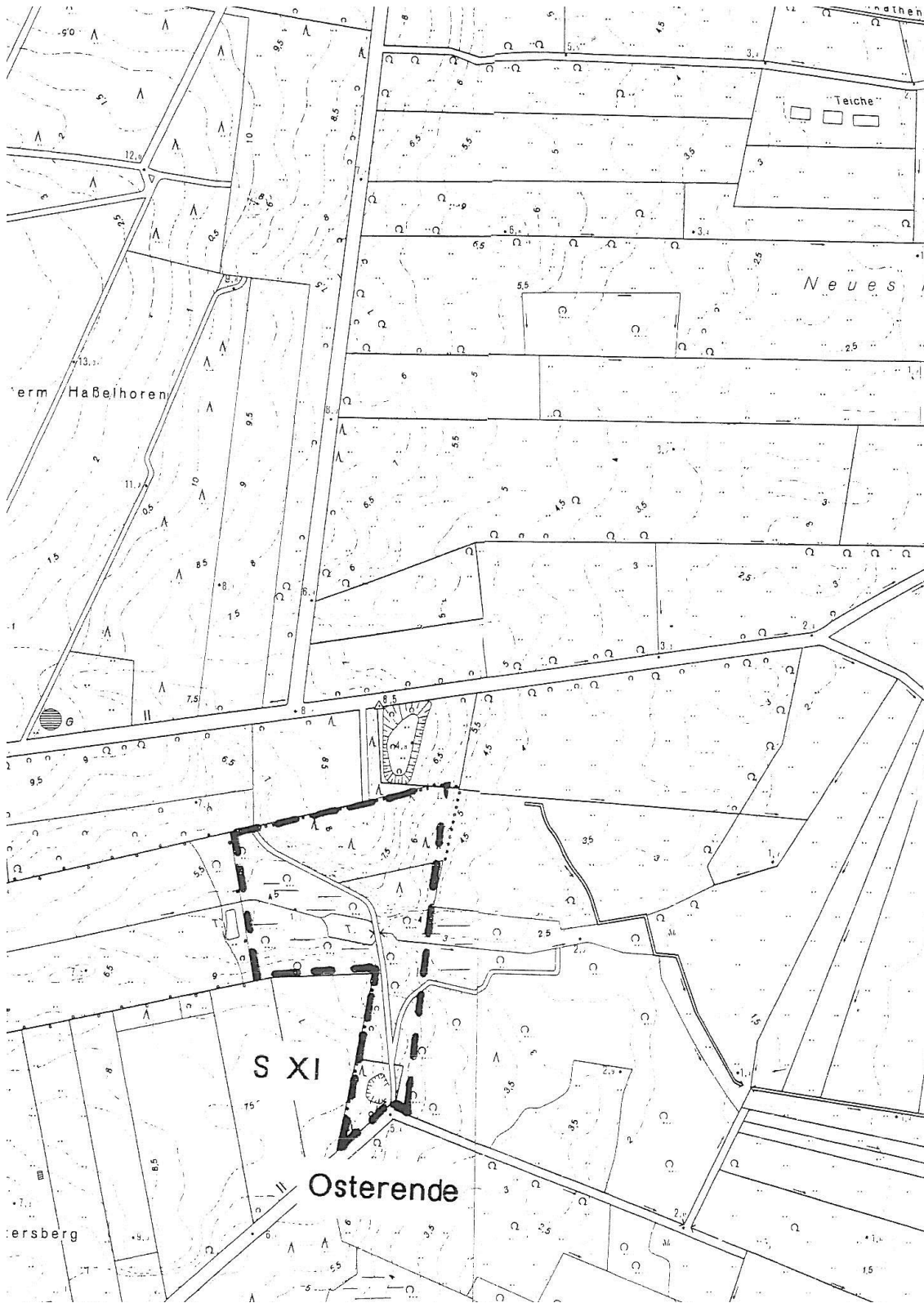












Gemeinde: Fredenbeck

Ortsteil: Wedel

Gebiet	Straßen- bezeichnung	Hausnummer
W I	Wedeler Bruch	1, 5, 7, 11, 13, 15, 17, 18, 19, 25, 27
W II	Im Zuschlag	1, 2, 3, 6
W III	Eichenhain	24
W IV	Im kleinen Holze	6, 9, 15, 19
W V	Lünenspecken	1, 2, 3, 4
W VI	Lünenspecken	5

